

PROCESSO : 11.991-1/2008  
 INTERESSADO : PROCURADORIA GERAL DE JUSTIÇA.  
 ASSUNTO : SOLICITA DESIGNAÇÃO DE AUDITOR PARA REALIZAR AUDITORIA NOS CONTRATOS DE PRESTAÇÃO DE SERVIÇOS DE TRANSPORTE ESCOLAR NO EXECUTIVO MUNICIPAL REFERENTE AO EXERCÍCIO DE 2005.  
 RELATOR : CONSELHEIRO ARY LEITE DE CAMPOS  
 EQUIPE : NELSON YUWAO KAWAHARA  
 WALDIR MARINHO DA SILVA

Excelentíssimo Conselheiro Relator

Em atenção ao despacho desta Coordenadoria, as fls. 1550-TC verso, designando esta equipe, formada pelo Auditor Público Externo **Nelson Yuwao Kawahara** e pelo Técnico Instrutivo e de Controle **Waldir Marinho da Silva** para realizar inspeção “in loco” para aferição de quilometragem das rotas percorridas pelo ônibus no transporte escolar, conforme solicitação do Secretário de Controle Externo (fl. 1550 TC). Todos os serviços foram acompanhados pelo Secretário de Educação do Município o Sr. João Henrique da Silva.

## 1.0 – EXERCÍCIO 2005

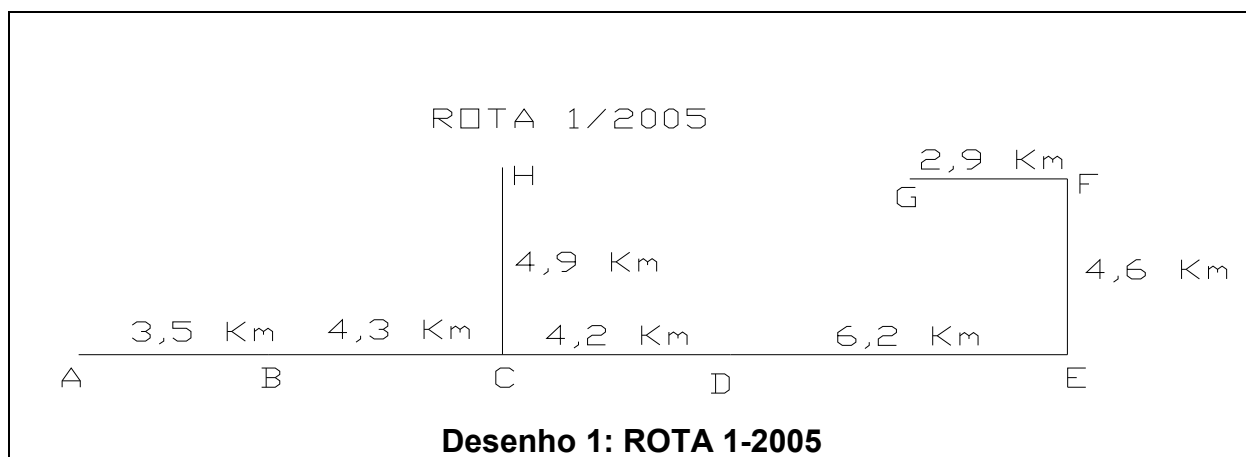
Exercício 2005				
Linha (Rota)	km/dia Contratado	Trecho	km/dia medido pelo TCE	Diferença
01	116,00	Sair da Fazenda do Dr. Itamar com chegada a Escola Estrela do Oriente, localizada na Comunidade da Olaria e refazer todo este percurso no sentido inverso.	86,00	30,00
02	86,40	Sair da Fazenda Mineiros com chegada a escola Padre José de Anchieta, e refazer todo este percurso no sentido inverso.	58,20	28,20
03	203,80	Saída da Fazenda Porto do Campo com destino a Escola Estadual Padre José de Anchieta no Centro de Lambari D'Oeste, e refazer todo este percurso no sentido inverso.	150,80	53,00
04	145,00	Saindo da Fazenda Palmital com destino a Escola Municipal Milton Marques Curvo na Comunidade da Concórdia, e refazer todo este percurso no sentido inverso.	130,60	14,40
05	129,00	Saindo da Fazenda Flexeira, com destino a Escola Municipal Expedito Barbosa da Silva no Distrito de Boa	74,80	54,20

MISSÃO: Garantir o controle externo de obras e serviços de engenharia por meio de fiscalização e emissão de parecer técnico, a fim de subsidiar a decisão institucional, visando a excelência na gestão de recursos públicos.

E-mail: [5inspetoria@tce.mt.gov.br](mailto:5inspetoria@tce.mt.gov.br). Telefones: (065) 3313-7631 e 3313-7632

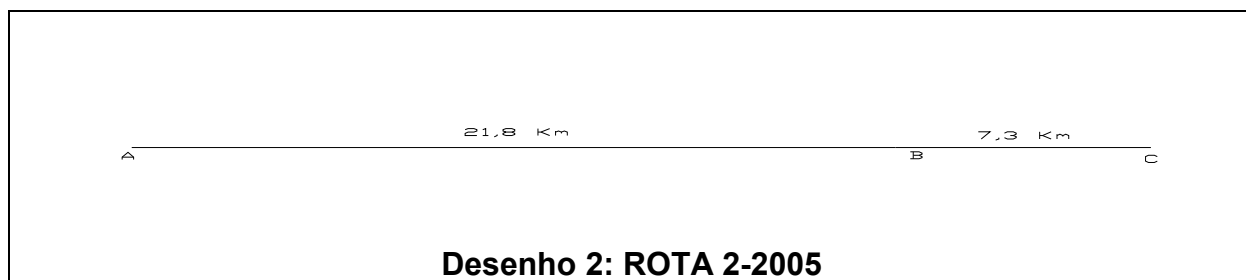
		União e refazer todo este percurso no sentido inverso.		
06	111,56	Saindo da Comunidade do Jatobazinho passando pelo retiro Europa com chegada na Fazenda Araçatuba.	100,00	11,56
07	77,20	Saída de frente da casa da Sra. Maria na Comunidade da Lajinha com destino a Escola Municipal Fernão Dias Paes na Comunidade do São José do Pingador e perfazendo este percurso no sentido inverso.	30,00	47,20
08	172,80	Saída de frente a casa do Sr. Pretinho, passando na escola da Comunidade da Concórdia com chegada na Escola Estadual Padre José de Anchieta e refazer todo este percurso no sentido inverso.	122,40	50,40
09	63,80	Saindo de frente do Sr. Mineiro, passando pela Escola Municipal de São José do Pingador com chegada na Escola Estadual Padre José de Anchieta, e refazer todo este percurso no sentido inverso.	46,60	17,20
10	132,00	Saindo de frente do Sítio do Pedrão com destino a escola municipal da Comunidade do Boa União, e refazer todo este percurso no sentido inverso.	45,40	86,60
11	148,40	Saindo de frente do Sítio do Sr. Dominginho passando pela Comunidade da Lajinha I, Sarisal, com chegada a Escola Municipal Fernão Dias Paes, e refazer todo este percurso no sentido inverso.	78,80	69,60
12	47,80	Saindo da frente do Sítio do Sr. Dominginho com destino a Escola Estadual Padre José de Anchieta, e refazer todo este percurso no sentido inverso.	34,40	13,40
	<b>1.433,76</b>	<b>TOTAL</b>	<b>958,00</b>	<b>475,76</b>

### 1.1 – Rota 1-2005



ROTA 1-2005					
Item	Local	Foto	Latitude	Longitude	Km
A	Dr. Itamar	1	15° 31` 43,86``	57° 42` 54,48``	0
B	Sr. Milton	2	15° 32` 37,44``	57° 43` 59,1``	3,5
C	Trevo para Retiro 7				4,3
D	Trevo	3	15° 33` 34,32``	57° 46` 33,42``	4,2
E	Escola Estrela Oriente	4	15° 30` 55,38``	57° 48` 25,62``	6,2
F	Olaria Aristeu	5	15° 32` 40,14``	57° 48` 31,26``	9,2
G	Sr. Francisco	6	15° 32` 24,24``	57° 49` 44,76``	5,8
H	Retiro 7	7	15° 06` 12,3``	57° 43` 51,18``	9,8
Total Parcial (Ida)					43,0
Total (Ida-Volta)					86,0

### 1.2 – Rota 2-2005

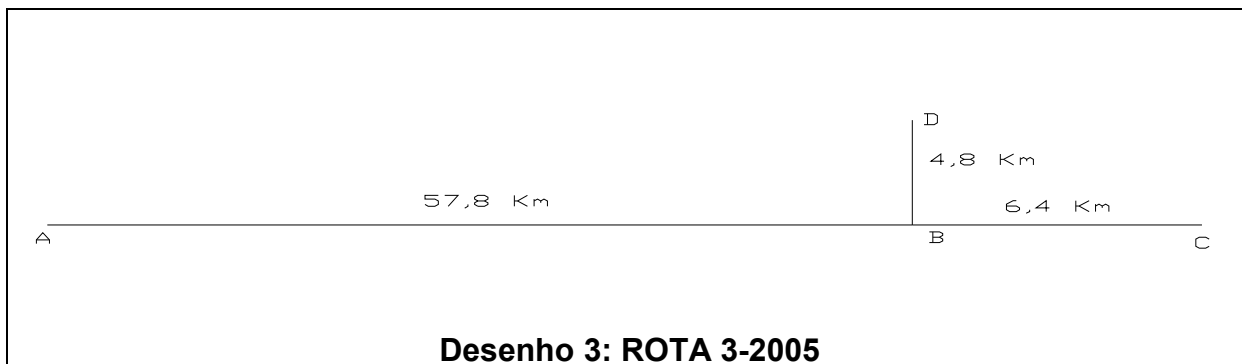


ROTA 2-2005					
Item	Local	Foto	Latitude	Longitude	Km
A	EE Padre J. Anchieta	8	15° 19` 10,86``	58° 00` 14,76``	0
B	Lajinha 2				21,8
C	Fazenda Mineiros	9	15° 22` 17,94``	57° 52` 26,76``	7,3
Total Parcial (Ida)					29,10
Total (Ida-Volta)					58,20

### 1.3 – Rota 3-2005

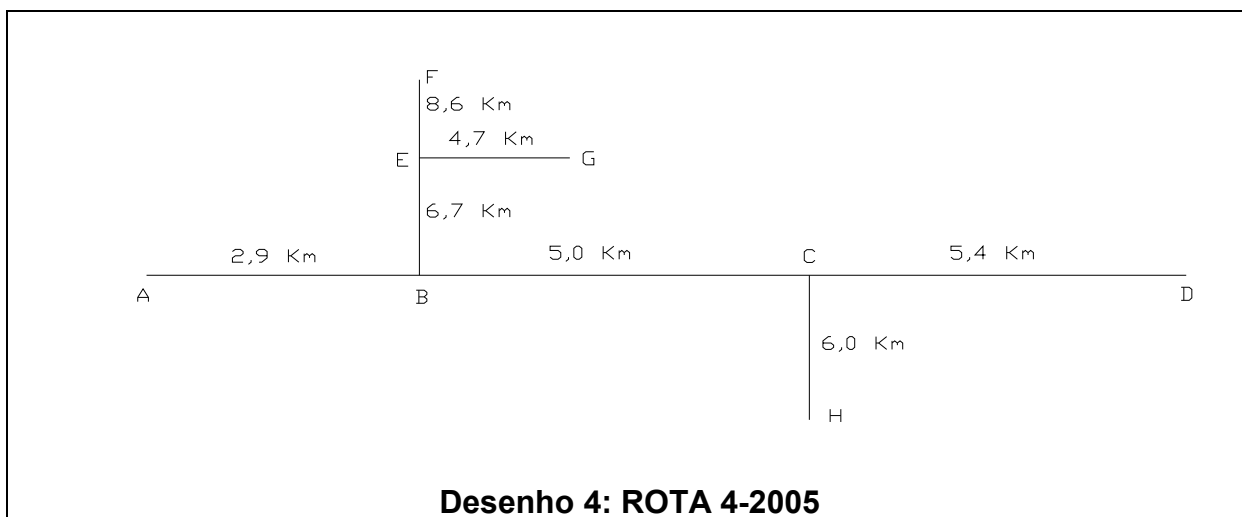
**MISSÃO:** Garantir o controle externo de obras e serviços de engenharia por meio de fiscalização e emissão de parecer técnico, a fim de subsidiar a decisão institucional, visando a excelência na gestão de recursos públicos.

E-mail: [5inspetoria@tce.mt.gov.br](mailto:5inspetoria@tce.mt.gov.br). Telefones: (065) 3313-7631 e 3313-7632



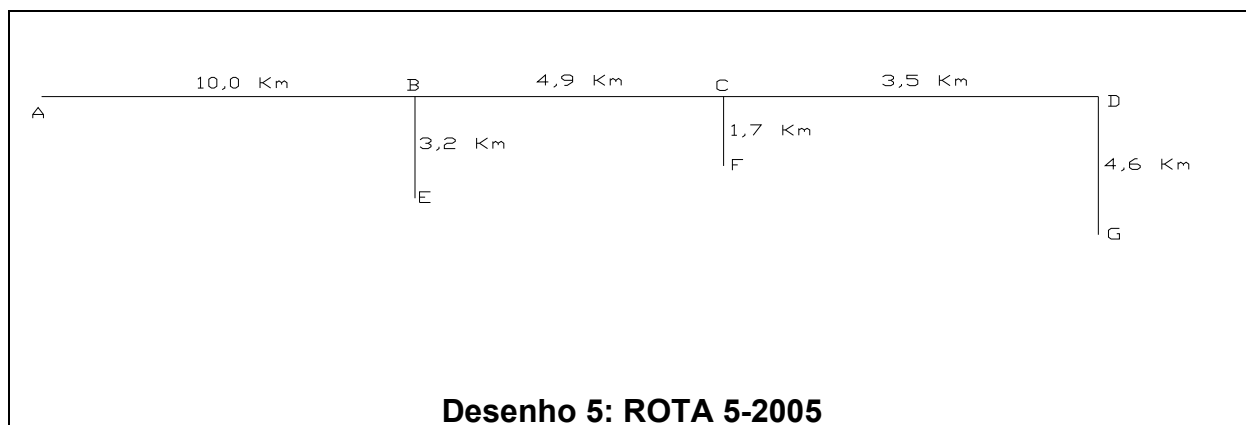
ROTA 3-2005					
Item	Local	Foto	Latitude	Longitude	Km
A	EE Padre J. de Anchieta	8	15° 19' 10,86``	58° 00' 14,76``	0
B	Trevo para Sede 2	9	15° 42' 14,22``	57° 45' 7,5``	57,8
C	Sede 5 (Faz. Porto do Campo)	10	15° 45' 25,08``	57° 44' 30,18``	12,8
D	Sede 2 (Faz. Porto do Campo)	11	15° 42' 38,52``	57° 42' 36,66``	4,8
Total Parcial (Ida)					75,4
Total (Ida-Volta)					150,8

#### 1.4 – Rota 4-2005



ROTA 4-2005					
Item	Local	Foto	Latitude	Longitude	Km
A	EM Milton Marques	12	15° 13' 24,12``	57° 40' 3,54``	0
B	Trevo para 3 palmeiras				2,9
C	Trevo Faz. Rosário				5,0
D	Fazenda Palmital	13	15° 13' 14,64``	57° 33' 47,7``	5,4
E	Trevo Fazenda Berrante				13,4
F	Faz. 3 Palmeiras	14	15° 06' 58,44``	57° 39' 53,7``	17,2
G	Faz. Berrante	15	15° 06' 58,44``	57° 39' 53,82``	9,4
H	Faz. Rosário	16	15° 09' 30,36``	57° 36' 18,84``	12,0
Total Parcial (Ida)					65,3
Total (Ida-Volta)					130,6

### 1.5 – Rota 5-2005



Desenho 5: ROTA 5-2005

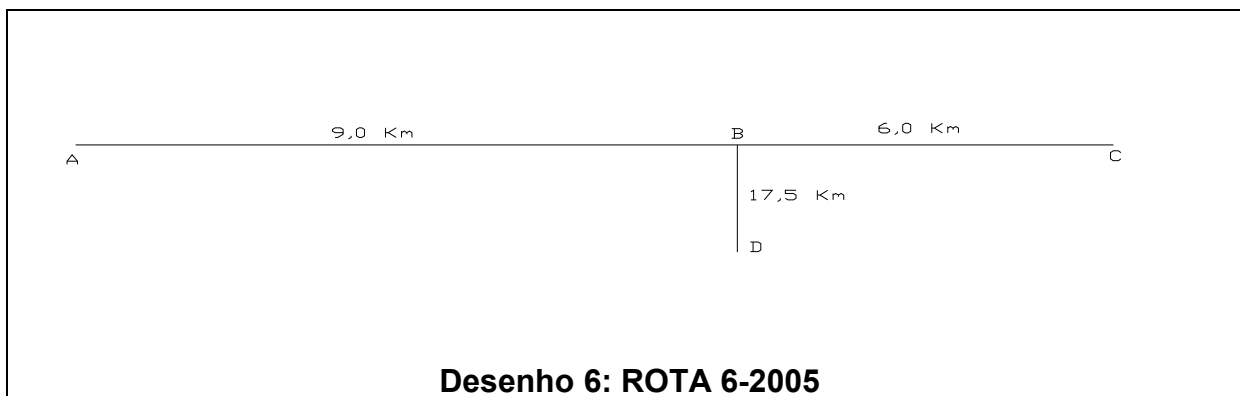
ROTA 5-2005					
Item	Local	Foto	Latitude	Longitude	Km
A	Faz. Flexeira	17	15° 23' 13,74``	57° 43' 17,52``	0
B	Trevo Faz. Tião Rosa				10,0
C	Trevo Faz. Sr. Brás				4,9
D	EM Expedito Barbosa	18	15° 18' 43,56``	57° 50' 16,68``	3,5
E	Faz. Tião Rosa	19	15° 20' 8,64``	57° 45' 25,8``	6,4
F	Faz. Sr. Brás	20	15° 19' 9,12``	57° 48' 23,58``	3,4
G	Faz. Rio Vermelho	21	15° 18' 57,18``	57° 51' 12,18``	9,2

MISSÃO: Garantir o controle externo de obras e serviços de engenharia por meio de fiscalização e emissão de parecer técnico, a fim de subsidiar a decisão institucional, visando a excelência na gestão de recursos públicos.

E-mail: 5inspetoria@tce.mt.gov.br. Telefones: (065) 3313-7631 e 3313-7632

Total Parcial (Ida)	37,4
Total (Ida-Volta)	74,8

### 1.6 – Rota 6-2005



ROTA 6-2005					
Item	Local	Foto	Latitude	Longitude	Km
A	Comunidade Jatobazinho	22	15° 08` 23,58``	57° 41` 10,5``	0
B	Trevo para Retiro Europa				9,0
C	Faz. Araçatuba	23	15° 14` 3,06``	57° 42` 47,46``	6,0
D	Retiro Europa	24	15° 09` 24,18``	57° 51` 42,78``	35,0
Total Parcial (Ida)					50,0
Total (Ida-Volta)					100,0

### 1.7 – Rota 7-2005



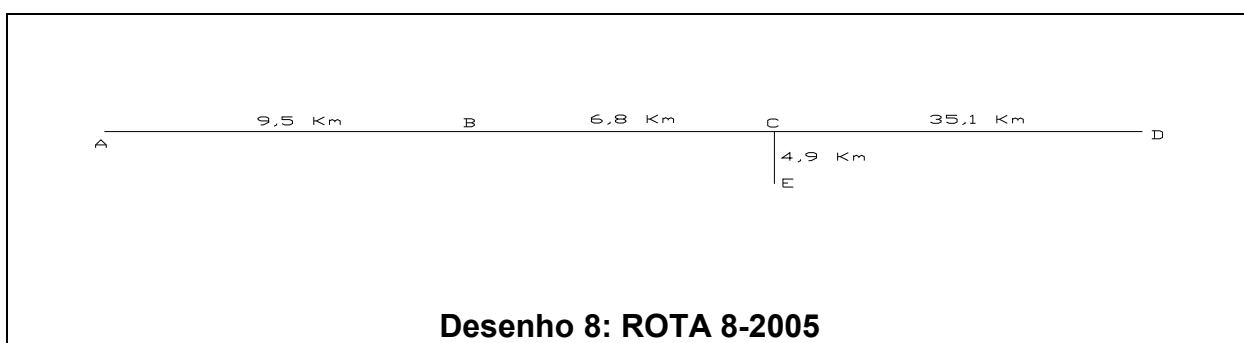
ROTA 7-2005					
Item	Local	Foto	Latitude	Longitude	Km

**MISSÃO:** Garantir o controle externo de obras e serviços de engenharia por meio de fiscalização e emissão de parecer técnico, a fim de subsidiar a decisão institucional, visando a excelência na gestão de recursos públicos.

E-mail: [5inspetoria@tce.mt.gov.br](mailto:5inspetoria@tce.mt.gov.br). Telefones: (065) 3313-7631 e 3313-7632

A	Sra. Maria (Lajinha 1)	25	15° 25' 11,76``	57° 53' 43,08``	0
B	Lajinha 2				1,2
C	Faz. Mineiro	26	15° 22' 17,94``	57° 52' 26,76``	7,3
D	EM Fernão Dias Paes	27	15° 21' 8,7``	57° 54' 6,6``	6,5
Total Parcial (Ida)					15,0
Total (Ida-Volta)					30,0

### 1.8 – Rota 8-2005



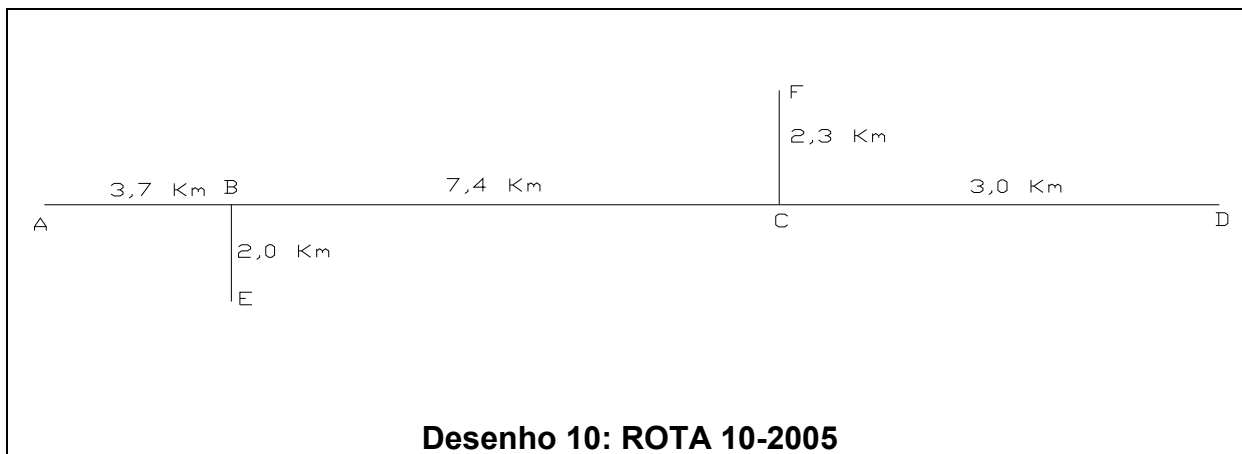
ROTA 8-2005					
Item	Local	Foto	Latitude	Longitude	Km
A	Sr. Pretinho (Sede)	28	15° 17' 13,74``	57° 42' 4,98``	0
B	EM Milton Marques	12	15° 13' 24,12``	57° 40' 3,54``	9,5
C	Trevo para Flor da Mata				6,8
D	EE Padre J. de Anchieta	8	15° 19' 10,86``	58° 00' 14,76``	35,1
E	Flor da Mata	29	15° 15' 46,68``	57° 42' 9,0``	9,8
Total Parcial (Ida)					61,2
Total (Ida-Volta)					122,4

## 1.9 – Rota 9-2005



ROTA 9-2005					
Item	Local	Foto	Latitude	Longitude	Km
A	Sr. Mineiro	26	15° 22' 17,94``	57° 52' 26,76``	0
B	EM Fernão Dias Paes	27	15° 21' 8,7``	57° 54' 6,6``	6,5
C	EE Padre J. de Anchieta	8	15° 19' 10,86``	58° 00' 14,76``	16,8
Total Parcial (Ida)					23,3
Total (Ida-Volta)					46,6

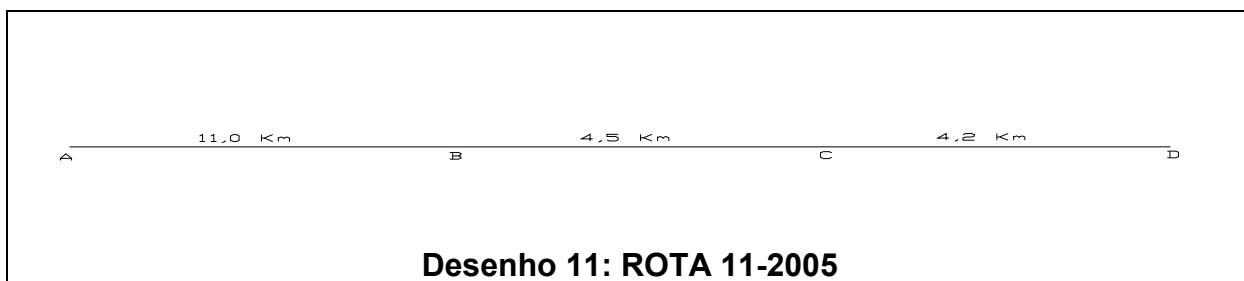
## 1.10 – Rota 10-2005



ROTA 10-2005					
Item	Local	Foto	Latitude	Longitude	Km
A	Sítio do Sr. Pedrão	30	15° 12' 29,46``	57° 52' 37,8``	0

B	Trevo para Faz. Sampaio				3,7
C	Trevo para Águas Claras				7,4
D	EM Expedito Barbosa	18	15° 18' 43,56``	57° 50' 16,68``	3,0
E	Faz. Sampaio	31	15° 14' 4,26``	57° 53' 39,42``	4,0
F	Faz. Águas Claras	32	15° 16' 32,94``	57° 50' 55,62``	4,6
Total Parcial (Ida)					22,7
Total (Ida-Volta)					45,4

### 1.11 - Rota 11-2005



ROTA 11-2005					
Item	Local	Foto	Latitude	Longitude	Km
A	Sítio Sr. Dominginho	33	15° 25' 29,94``	57° 54' 51,36``	0
B	Lajinha 1				11,0
C	Sarisal				4,5
D	EM Fernão Dias Paes	27	15° 21' 9,12``	57° 54' 5,7``	4,2
Total Parcial (Ida)					39,4
Total (Ida-Volta)					78,8

### 1.12 - Rota 12-2005



ROTA 12-2005					
Item	Local	Foto	Latitude	Longitude	Km
A	Sítio Sr. Dominginho	33	15° 25' 29,94``	57° 54' 51,36``	0
B	Cooperb	34	15° 23' 45,66``	57° 56' 49,92``	5,6
C	EE Padre José Anchieta	8	15° 19' 10,86``	58° 00' 14,76``	11,6
Total Parcial (Ida)					17,2
Total (Ida-Volta)					34,4

## 2.0 – EXERCÍCIO 2006

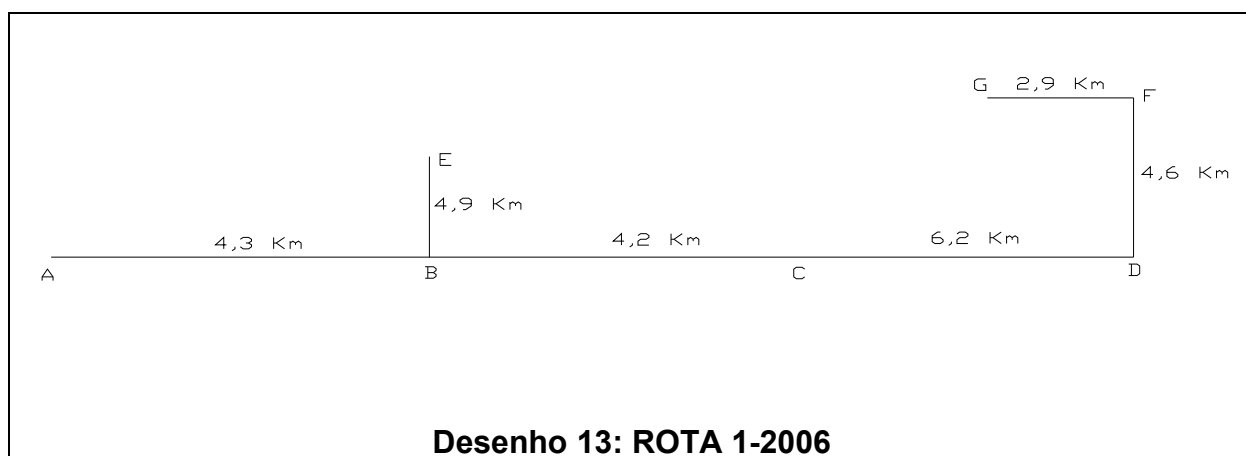
Exercício 2006				
Linha (Rota)	km/dia Contratado	Trecho	km/dia medido pelo TCE	Diferença
01	107,00	Sair da estrada do Milton com chegada a Escola Estrela do Oriente, localizada na Comunidade da Olaria e refazer todo este percurso no sentido inverso.	79,00	28
02	89,80	Sair da Fazenda Mineiros com chegada a escola Padre José de Anchieta, e refazer todo este percurso no sentido inverso.	58,20	31,60
03	196,80	Saída da Fazenda Porto do Campo com destino a Escola Municipal Fernão Dias Paes na comunidade do pingador, e refazer todo este percurso no sentido inverso.	120,60	76,20
04	178,60	Saindo da Fazenda Palmital com destino a Escola Municipal Milton Marques Curvo na Comunidade da Concórdia, e refazer todo este percurso no sentido inverso.	130,60	48,00
05	129,00	Saindo da Fazenda Flexeira, com destino a Escola Municipal Expedito Barbosa da Silva no Distrito de Boa União e refazer todo este percurso no sentido inverso.	74,80	54,20
06	111,56	Saindo da Comunidade do Jatobazinho passando pelo retiro Europa com chegada na Fazenda Araçatuba.	100,00	11,56
07	77,20	Saída de frente da casa da Sra. Maria na Comunidade da Lajinha com destino a Escola Municipal Fernão Dias Paes na Comunidade do São José do Pingador e refazendo este percurso no sentido inverso.	30,00	47,20
08	63,80	Saída de frente a casa do Sr. Pretinho, passando na escola da Comunidade da Concórdia com chegada na Escola Estadual Padre José de Anchieta e refazer todo este percurso no sentido inverso.	xxxxx	63,80
09	156,00	Saindo de frente do Sítio do Pedrão com destino a escola	87,80	68,20

**MISSÃO:** Garantir o controle externo de obras e serviços de engenharia por meio de fiscalização e emissão de parecer técnico, a fim de subsidiar a decisão institucional, visando a excelência na gestão de recursos públicos.

E-mail: 5inspetoria@tce.mt.gov.br. Telefones: (065) 3313-7631 e 3313-7632

		municipal da Comunidade do Boa União até a entrada do Zé Maria, e refazer todo este percurso no sentido inverso.		
10	148,40	Saindo de frente do Sítio do Sr. Dominginho passando pela Comunidade da Lajinha I, Sarisal, com chegada a Escola Municipal Fernão Dias Paes, e refazer todo este percurso no sentido inverso.	78,80	69,60
11	47,80	Saindo da frente do Sítio do Sr. Dominginho com destino a Escola Estadual Padre José de Anchieta, e refazer todo este percurso no sentido inverso.	34,40	13,40
12	191,60	Saindo de frente da casa do pretinho passando pela Escola Milton Marques Curvo e Escola Exedito Barbosa, Boa União até a Escola Estadual Padre José de Anchieta, e refazer todo este percurso no sentido inverso.	103,40	88,20
	<b>1.497,56</b>	<b>TOTAL</b>	<b>897,6</b>	<b>599,96</b>

## 2.1 – Rota 1-2006



**Desenho 13: ROTA 1-2006**

ROTA 1-2006					
Item	Local	Foto	Latitude	Longitude	Km
A	Sr. Milton	2	15° 32' 37,44''	57° 43' 59,1''	0
B	Trevo para Retiro 7				4,3
C	Trevo	3	15° 33' 34,32''	57° 46' 33,42''	4,2
D	Escola Estrela Oriente	4	15° 30' 55,38''	57° 48' 25,62''	6,2
E	Retiro 7	7	15° 06' 12,3''	57° 43' 51,18''	9,8
F	Olaria Aristeu	5	15° 32' 40,14''	57° 48' 31,26''	9,2
G	Sr. Francisco	6	15° 32' 24,24''	57° 49' 44,76''	5,8
Total Parcial (Ida)					39,5

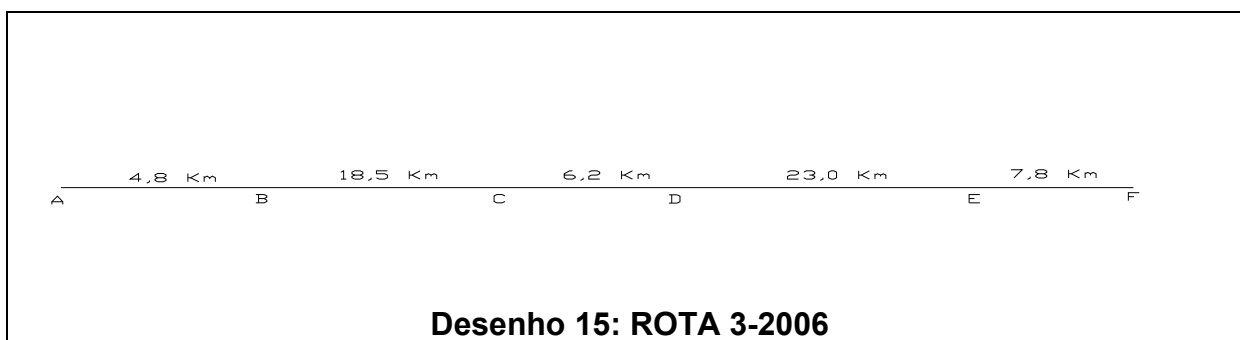
Total (Ida-Volta)	79,0
-------------------	------

## 2.2 – Rota 2-2006



ROTA 2-2006					
Item	Local	Foto	Latitude	Longitude	Km
A	EE Padre J. Anchieta	8	15° 19` 10,86``	58° 00` 14,76``	0
B	Lajinha 2				21,8
C	Fazenda Mineiros	9	15° 22` 17,94``	57° 52` 26,76``	7,3
Total Parcial (Ida)					29,10
Total (Ida-Volta)					58,20

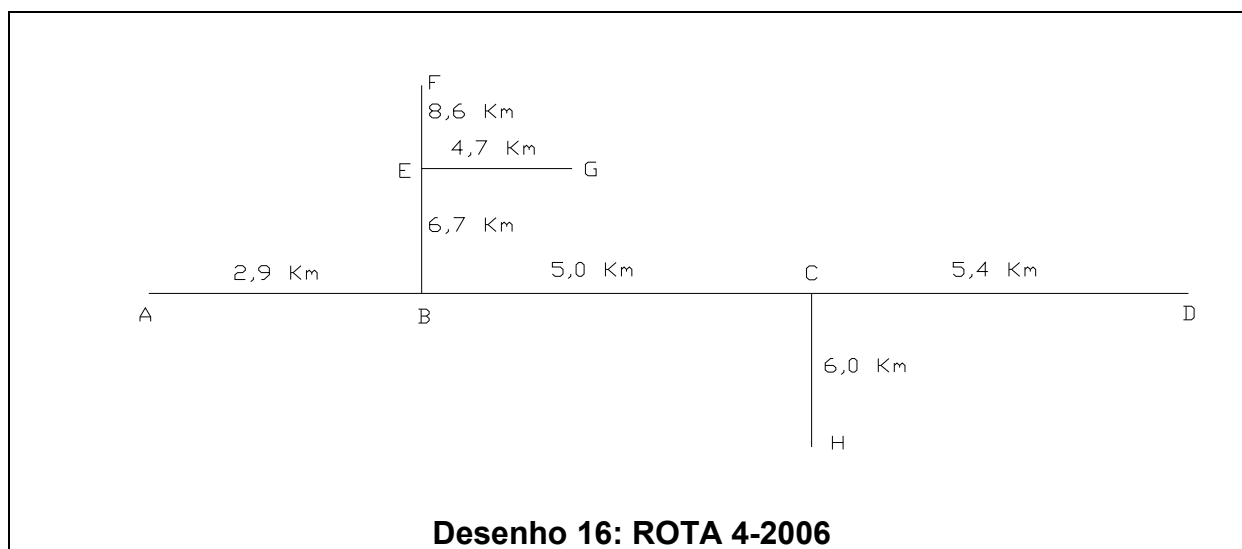
## 2.3 – Rota 3-2006



ROTA 3-2006					
Item	Local	Foto	Latitude	Longitude	Km
A	Sede 2 (Faz. Porto Campo)	11	15° 42` 38,52``	57° 42` 36,66``	0
B	Trevo	9	15° 42` 14,22``	57° 45` 7,5``	4,8
C	Trevo para Dr. Itamar	3	15° 33` 34,32``	57° 46` 33,42``	18,5

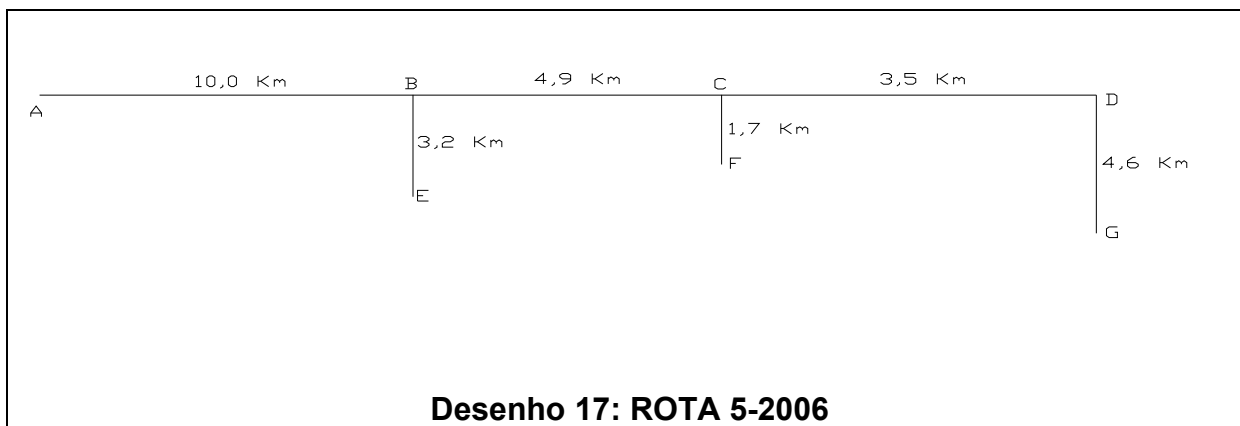
D	Escola Estrela Oriente	4	15° 30` 55,38``	57° 48` 25,62``	6,2
E	Cooperb	34	15° 23` 45,66``	57° 56` 49,92``	23,0
F	EM Fernão Dias Paes	27	15° 21` 9,12``	57° 54` 5,74``	7,8
Total Parcial (Ida)					60,3
Total (Ida-Volta)					120,6

## 2.4 – Rota 4-2006



ROTA 4-2006					
Item	Local	Foto	Latitude	Longitude	Km
A	EM Milton Marques	12	15° 13` 24,12``	57° 40` 3,54``	0
B	Trevo para 3 palmeiras				2,9
C	Trevo Faz. Rosário				5,0
D	Fazenda Palmital	13	15° 13` 14,64``	57° 33` 47,7``	5,4
E	Trevo Fazenda Berrante				13,4
F	Faz. 3 Palmeiras	14	15° 06` 58,44``	57° 39` 53,7``	17,2
G	Faz. Berrante	15	15° 06` 58,44``	57° 39` 53,82``	9,4
H	Faz. Rosário	16	15° 09` 30,36``	57° 36` 18,84``	
Total Parcial (Ida)					65,3
Total (Ida-Volta)					130,6

## 2.5 – Rota 5-2006



ROTA 5-2006					
Item	Local	Foto	Latitude	Longitude	Km
A	Faz. Flexeira	17	15° 23' 13,74``	57° 43' 17,52``	0
B	Trevo Faz. Tião Rosa				10,0
C	Trevo Faz. Sr. Brás				4,9
D	EM Expedito Barbosa	18	15° 18' 43,56``	57° 50' 16,68``	3,5
E	Faz. Tião Rosa	19	15° 20' 8,64``	57° 45' 25,8``	6,4
F	Faz. Sr. Brás	20	15° 19' 9,12``	57° 48' 23,58``	3,4
G	Faz. Rio Vermelho	21	15° 18' 57,18``	57° 51' 12,18``	9,2
Total Parcial (Ida)					37,4
Total (Ida-Volta)					74,8

## 2.6 – Rota 6-2006



**Desenho 18: ROTA 6-2006**

ROTA 6-2006					
Item	Local	Foto	Latitude	Longitude	Km
A	Comunidade Jatobazinho	22	15° 08' 23,58``	57° 41' 10,5``	0
B	Trevo para Retiro Europa				9,0
C	Faz. Araçatuba	23	15° 14' 3,06``	57° 42' 47,46``	6,0
D	Retiro Europa	24	15° 09' 24,18``	57° 51' 42,78``	35,0
Total Parcial (Ida)					50,0
Total (Ida-Volta)					100,0

## 2.7 – Rota 7-2006



**Desenho 19: ROTA 7-2006**

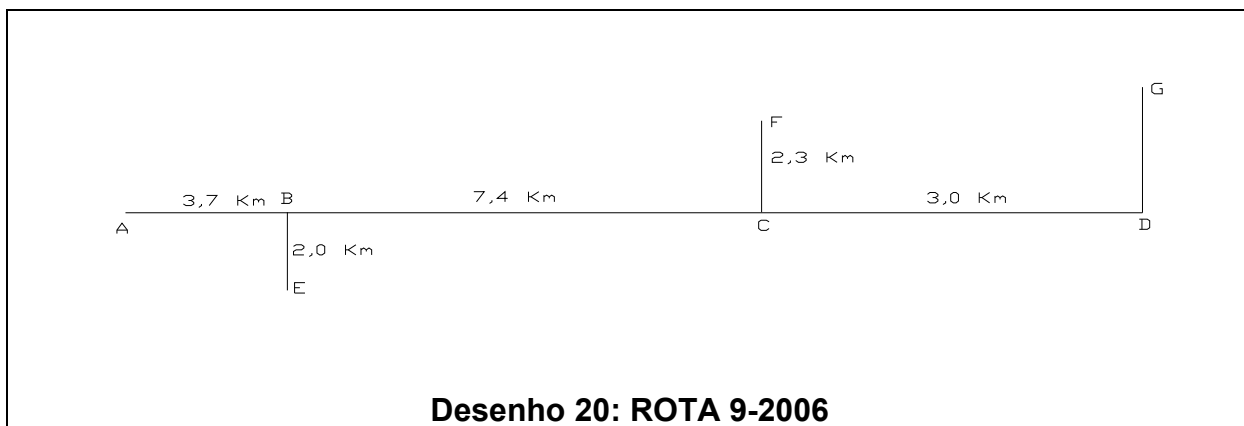
ROTA 7-2006					
Item	Local	Foto	Latitude	Longitude	Km
A	Sra. Maria (Lajinha 1)	25	15° 25' 11,76``	57° 53' 43,08``	0
B	Lajinha 2				1,2
C	Faz. Mineiro	26	15° 22' 17,94``	57° 52' 26,76``	7,3
D	EM Fernão Dias Paes	27	15° 21' 8,7``	57° 54' 6,6``	6,5
Total Parcial (Ida)					15,0

Total (Ida-Volta)	30,0
-------------------	------

## 2.8 – Rota 8-2006

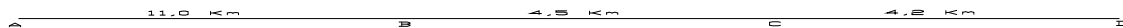
É a mesma que a Rota 12-2006, por isso não foi considerada.

## 2.9 – Rota 9-2006



ROTA 9-2006					
Item	Local	Foto	Latitude	Longitude	Km
A	Sítio do Sr. Pedrão	30	15° 12' 29,46``	57° 52' 37,8``	0
B	Trevo para Faz. Sampaio				3,7
C	Trevo para Águas Claras				7,4
D	EM Expedito Barbosa	18	15° 18' 43,56``	57° 50' 16,68``	3,0
E	Faz. Sampaio	31	15° 14' 4,26``	57° 53' 39,42``	4,0
F	Faz. Águas Claras	32	15° 16' 32,94``	57° 50' 55,62``	4,6
G	Zé Maria	35			21,2
Total Parcial (Ida)					43,9
Total (Ida-Volta)					87,8


## 2.10 – Rota 10-2006



**Desenho 21: ROTA 10-2006**

ROTA 10-2006					
Item	Local	Foto	Latitude	Longitude	Km
A	Sítio Sr. Dominginho	33	15° 25' 29,94``	57° 54' 51,36``	0
B	Lajinha 1				11,0
C	Sarisal				4,5
D	EM Fernão Dias Paes	27	15° 21' 9,12``	57° 54' 5,7``	4,2
Total Parcial (Ida)					39,4
Total (Ida-Volta)					78,8

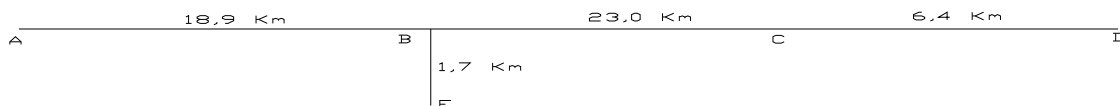
### 2.11 – Rota 11-2006



**Desenho 22: ROTA 11-2006**

ROTA 11-2006					
Item	Local	Foto	Latitude	Longitude	Km
A	Sítio Sr. Dominginho	33	15° 25' 29,94``	57° 54' 51,36``	0
B	Cooperb	34	15° 23' 45,66``	57° 56' 49,92``	5,6
C	EE Padre José Anchieta	8	15° 19' 10,86``	58° 00' 14,76``	11,6
Total Parcial (Ida)					17,2
Total (Ida-Volta)					34,4

### 2.12 – Rota 12-2006



**Desenho 23: ROTA 12-2006**

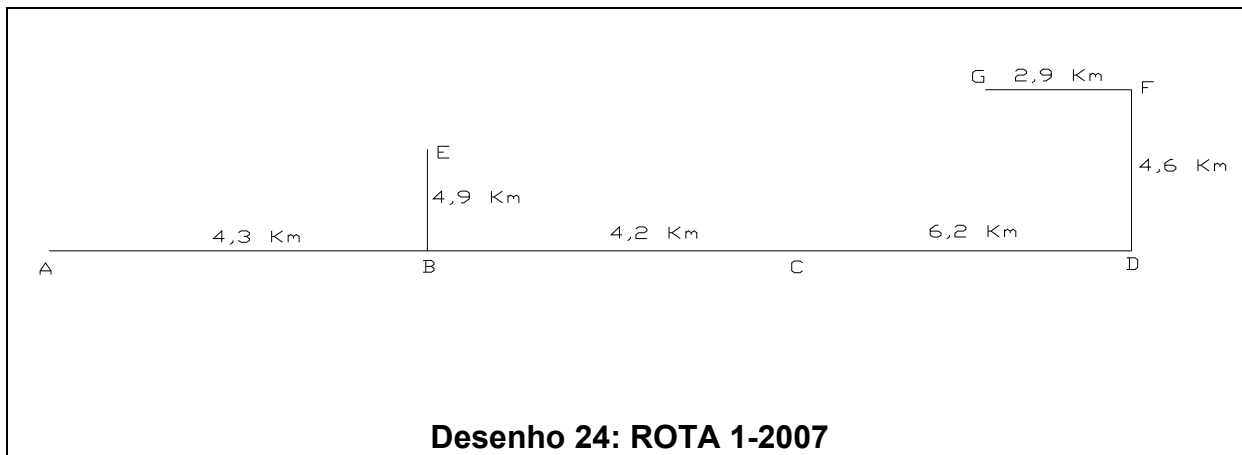
ROTA12-2006					
Item	Local	Foto	Latitude	Longitude	Km
A	EE Padre J. de Anchieta	8	15° 19' 10,86``	58° 00' 14,76``	0
B	Trevo para EM Expedito Barbosa				18,9
C	EM Milton Marques	12	15° 13' 24,12``	57° 40' 3,54``	23,0
D	Sr. Pretinho (Sede)	36	15° 17' 13,74``	57° 42' 4,98``	6,4
E	EM Expedito Barbosa	18	15° 18' 43,56``	57° 50' 16,68``	3,4
Total Parcial (Ida)					51,7
Total (Ida-Volta)					103,4

### 3.0 – EXERCÍCIO 2007

Exercício 2007				
Linha (Rota)	km/dia Contratado	Trecho	km/dia medido pelo TCE	Diferença
01	107,00	Sair da estrada do Milton com chegada a Escola Estrela do Oriente, localizada na Comunidade da Olaria e refazer todo este percurso no sentido inverso.	79,00	28,00
02	89,80	Sair da Fazenda Mineiros com chegada a escola Padre José de Anchieta, e refazer todo este percurso no sentido inverso.	58,20	31,60
03	196,80	Saída da Fazenda Porto do Campo com destino a Escola Municipal Fernão Dias Paes na comunidade do pingador, e refazer todo este percurso no sentido inverso.	120,60	76,20
04	213,18	Saindo da Fazenda Palmital com destino a Escola Municipal Milton Marques Curvo e escolinha desativada na Comunidade da Concórdia, e refazer todo este percurso no sentido inverso.	67,40	145,78

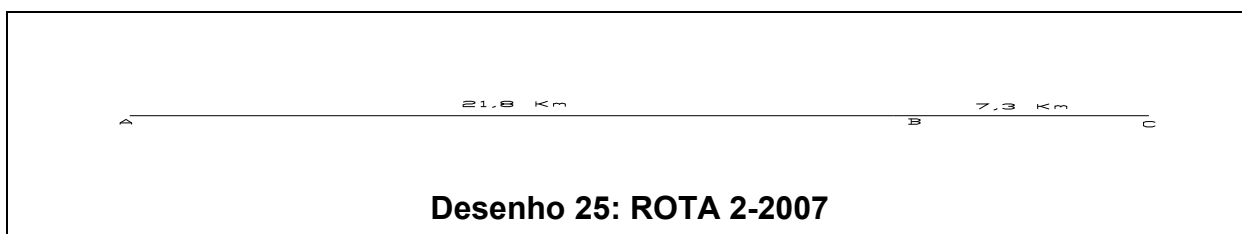
05	129,00	Saindo da Fazenda Flexeira, com destino a Escola Municipal Expedito Barbosa da Silva no Distrito de Boa União e refazer todo este percurso no sentido inverso.	74,80	54,20
06	127,93	Saindo da Comunidade do Jatobazinho passando pelo retiro Europa com chegada na Fazenda Araçatuba.	100,00	27,93
07	77,20	Saída de frente da casa da Sra. Maria na Comunidade da Lajinha com destino a Escola Municipal Fernão Dias Paes na Comunidade do São José do Pingador e perfazendo este percurso no sentido inverso.	30,00	47,20
08	63,80	Saída de frente a casa do Sr. Pretinho, passando na escola da Comunidade da Concórdia com chegada na Escola Estadual Padre José de Anchieta e refazer todo este percurso no sentido inverso.	xxxxx	63,80
09	156,00	Saindo de frente do Sítio do Pedrão com destino a escola municipal da Comunidade do Boa União até a entrada do Zé Maria, e refazer todo este percurso no sentido inverso.	87,80	68,20
10	148,40	Saindo de frente do Sítio do Sr. Dominginho passando pela Comunidade da Lajinha I, Sarisal, com chegada a Escola Municipal Fernão Dias Paes, e refazer todo este percurso no sentido inverso.	78,80	69,60
11	56,10	Saindo da frente do Sítio do Sr. Dominginho com destino a Escola Estadual Padre José de Anchieta, e refazer todo este percurso no sentido inverso.	34,40	21,70
12	191,60	Saindo de frente da casa do pretinho passando pela Escola Milton Marques Curvo e Escola Expedito Barbosa, Boa União até a Escola Estadual Padre José de Anchieta, e refazer todo este percurso no sentido inverso.	103,40	88,20
13	230,00	Saindo de Lambari D'Oeste para Cáceres e refazer todo este percurso no sentido inverso.	218,60	11,40
	<b>1.786,81</b>	<b>TOTAL</b>	<b>1.053,00</b>	<b>733,81</b>

### 3.1 – Rota 1-2007



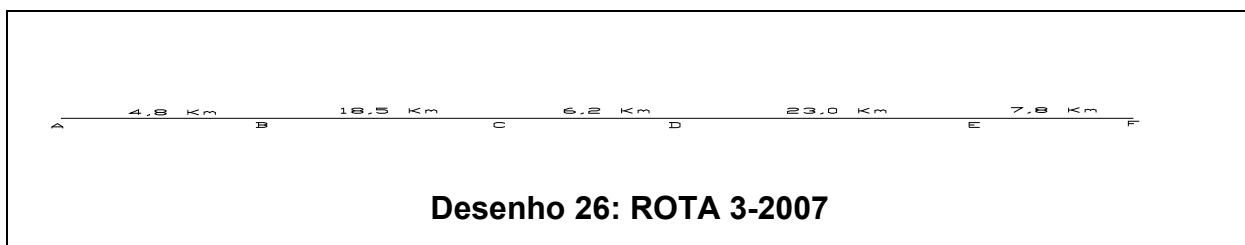
ROTA 1-2007					
Item	Local	Foto	Latitude	Longitude	Km
A	Sr. Milton	2	15° 32` 37,44``	57° 43` 59,1``	0
B	Trevo para Retiro 7				4,3
C	Trevo	3	15° 33` 34,32``	57° 46` 33,42``	4,2
D	Escola Estrela Oriente	4	15° 30` 55,38``	57° 48` 25,62``	6,2
E	Retiro 7	7	15° 06` 12,3``	57° 43` 51,18``	9,8
F	Olaria Aristeu	5	15° 32` 40,14``	57° 48` 31,26``	9,2
G	Sr. Francisco	6	15° 32` 24,24``	57° 49` 44,76``	5,8
Total Parcial (Ida)					39,5
Total (Ida-Volta)					79,0

### 3.2 – Rota 2-2007



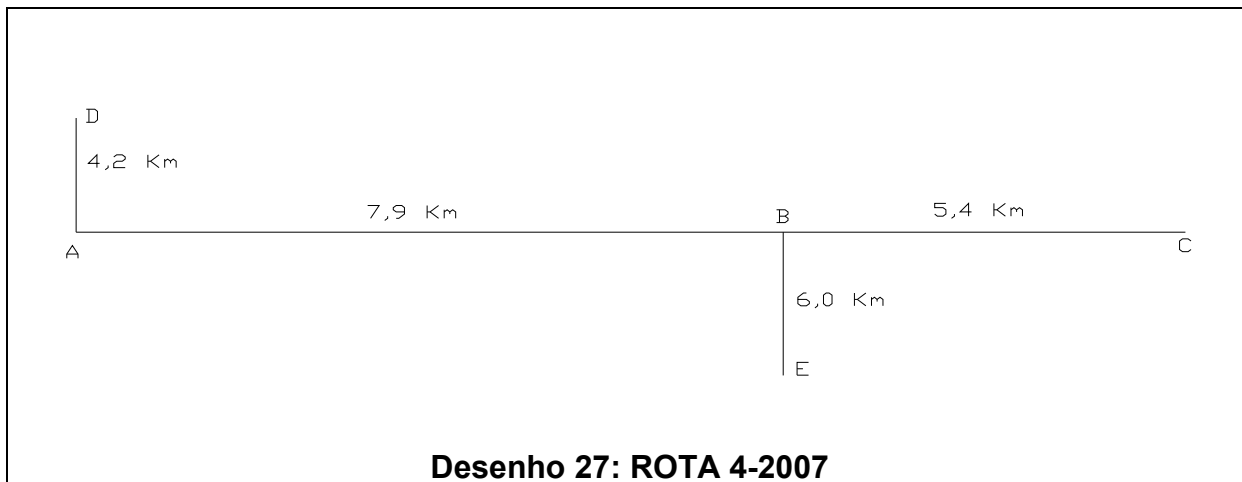
ROTA 2-2007					
Item	Local	Foto	Latitude	Longitude	Km
A	EE Padre J. Anchieta	8	15° 19' 10,86''	58° 00' 14,76''	0
B	Lajinha 2				21,8
C	Fazenda Mineiros	9	15° 22' 17,94''	57° 52' 26,76''	7,3
Total Parcial (Ida)					29,10
Total (Ida-Volta)					58,20

### 3.3 – Rota 3-2007



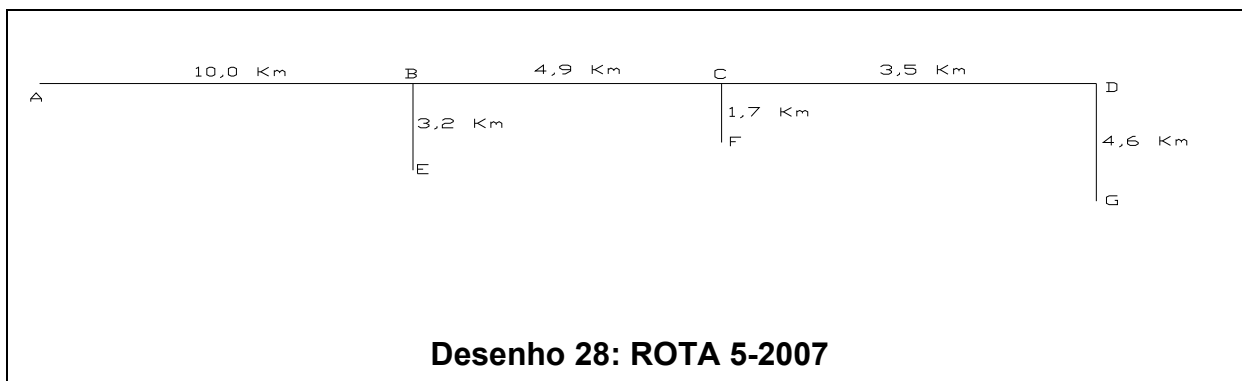
ROTA 3-2007					
Item	Local	Foto	Latitude	Longitude	Km
A	Sede 2 (Faz. Porto Campo)	11	15° 42' 38,52''	57° 42' 36,66''	0
B	Trevo	9	15° 42' 14,22''	57° 45' 7,5''	4,8
C	Trevo para Dr. Itamar	3	15° 33' 34,32''	57° 46' 33,42''	18,5
D	Escola Estrela Oriente	4	15° 30' 55,38''	57° 48' 25,62''	6,2
E	Cooperb	34	15° 23' 45,66''	57° 56' 49,92''	23,0
F	EM Fernão Dias Paes	27	15° 21' 9,12''	57° 54' 5,7''	7,8
Total Parcial (Ida)					60,3
Total (Ida-Volta)					120,6

### 3.4 – Rota 4-2007



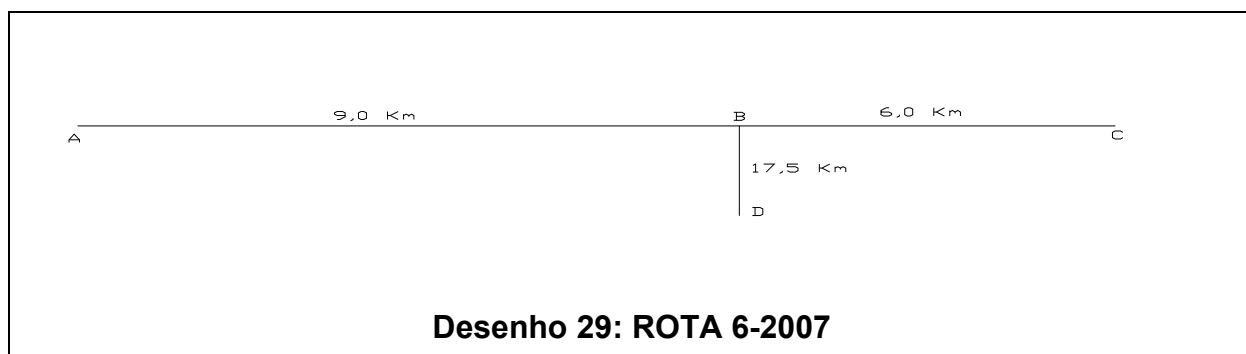
ROTA 4-2007					
Item	Local	Foto	Latitude	Longitude	Km
A	EM Milton Marques	12	15° 13' 24,12``	57° 40' 3,54``	0
B	Trevo Faz. Rosário				7,9
C	Fazenda Palmital	13	15° 13' 14,64``	57° 33' 47,7``	5,4
D	Escolinha desativada	37	15° 11' 47,52``	57° 40' 50,94``	8,4
E	Faz. Rosário	16	15° 09' 30,36``	57° 36' 18,84``	12,0
Total Parcial (Ida)					33,7
Total (Ida-Volta)					67,4

### 3.5 – Rota 5-2007



ROTA 5-2007					
Item	Local	Foto	Latitude	Longitude	Km
A	Faz. Flexeira	17	15° 23' 13,74``	57° 43' 17,52``	0
B	Trevo Faz. Tião Rosa				10,0
C	Trevo Faz. Sr. Brás				4,9
D	EM Expedito Barbosa	18	15° 18' 43,56``	57° 50' 16,68``	3,5
E	Faz. Tião Rosa	19	15° 20' 8,64``	57° 45' 25,8``	6,4
F	Faz. Sr. Brás	20	15° 19' 9,12``	57° 48' 23,58``	3,4
G	Faz. Rio Vermelho	21	15° 18' 57,18``	57° 51' 12,18``	9,2
Total Parcial (Ida)					37,4
Total (Ida-Volta)					74,8

### 3.6 – Rota 6-2007




ROTA 6-2007					
Item	Local	Foto	Latitude	Longitude	Km
A	Comunidade Jatobazinho	22	15° 08' 23,58``	57° 41' 10,5``	0
B	Trevo para Retiro Europa				9,0
C	Faz. Araçatuba	23	15° 14' 3,06``	57° 42' 47,46``	6,0
D	Retiro Europa	24	15° 09' 24,18``	57° 51' 42,78``	35,0
Total Parcial (Ida)					50,0
Total (Ida-Volta)					100,0

### 3.7 – Rota 7-2007

MISSÃO: Garantir o controle externo de obras e serviços de engenharia por meio de fiscalização e emissão de parecer técnico, a fim de subsidiar a decisão institucional, visando a excelência na gestão de recursos públicos.

E-mail: 5inspetoria@tce.mt.gov.br. Telefones: (065) 3313-7631 e 3313-7632



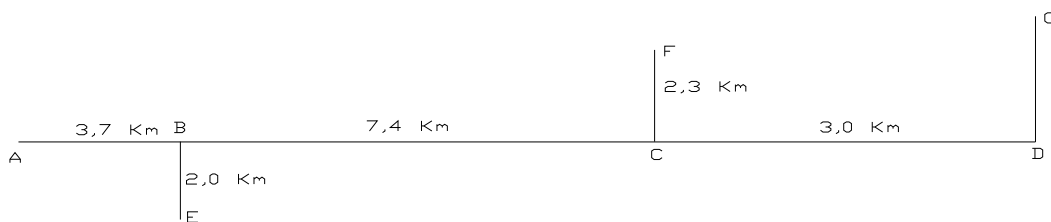
**Desenho 30: ROTA 7-2007**

ROTA 7-2007					
Item	Local	Foto	Latitude	Longitude	Km
A	Sra. Maria (Lajinha 1)	25	15° 25' 11,76``	57° 53' 43,08``	0
B	Lajinha 2				1,2
C	Faz. Mineiro	26	15° 22' 17,94``	57° 52' 26,76``	7,3
D	EM Fernão Dias Paes	27	15° 21' 8,7``	57° 54' 6,6``	6,5
Total Parcial (Ida)					15,0
Total (Ida-Volta)					30,0

### 3.8 – Rota 8-2007

É a mesma que a Rota 12-2007, por isso não foi considerada.

### 3.9 – Rota 9-2007

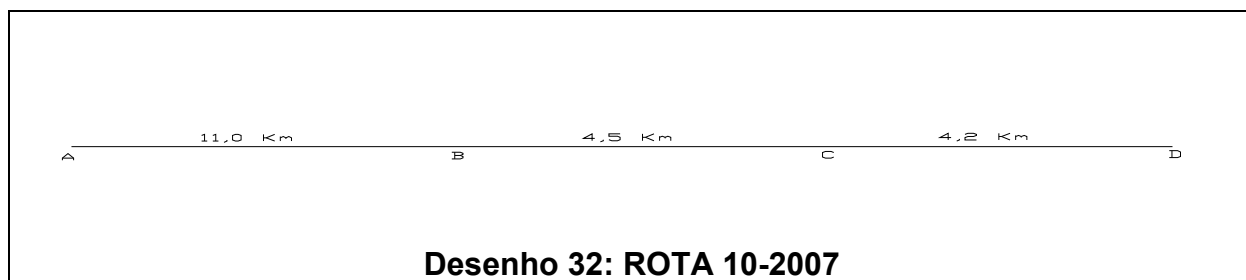


**Desenho 31: ROTA 9-2007**

### ROTA 9-2007

Item	Local	Foto	Latitude	Longitude	Km
A	Sítio do Sr. Pedrão	30	15° 12' 29,46``	57° 52' 37,8``	0
B	Trevo para Faz. Sampaio				3,7
C	Trevo para Águas Claras				7,4
D	EM Expedito Barbosa	8	15° 18' 43,56``	57° 50' 16,68``	3,0
E	Faz. Sampaio	31	15° 14' 4,26``	57° 53' 39,42``	4,0
F	Faz. Águas Claras	32	15° 16' 32,94``	57° 50' 55,62``	4,6
G	Zé Maria	35	15° 22' 42,66``	57° 48' 25,14``	21,2
Total Parcial (Ida)					43,9
Total (Ida-Volta)					87,8

### 3.10 – Rota 10-2007



ROTA 10-2007					
Item	Local	Foto	Latitude	Longitude	Km
A	Sítio Sr. Dominginho	33	15° 25' 29,94``	57° 54' 51,36``	0
B	Lajinha 1				11,0
C	Sarisal				4,5
D	EM Fernão Dias Paes	27	15° 21' 9,12``	57° 54' 5,7``	4,2
Total Parcial (Ida)					39,4
Total (Ida-Volta)					78,8

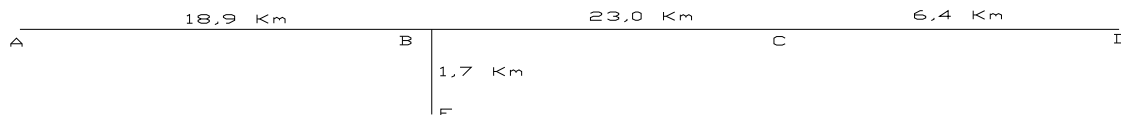
### 3.11 – Rota 11-2007



**Desenho 33: ROTA 11-2007**

ROTA 11-2007					
Item	Local	Foto	Latitude	Longitude	Km
A	Sítio Sr. Dominginho	33	15° 25' 29,94``	57° 54' 51,36``	0
B	Cooperb	34	15° 23' 45,66``	57° 56' 49,92``	5,6
C	EE Padre José Anchieta	8	15° 19' 10,86``	58° 00' 14,76``	11,6
Total Parcial (Ida)					17,2
Total (Ida-Volta)					34,4

### 3.12 – Rota 12-2007

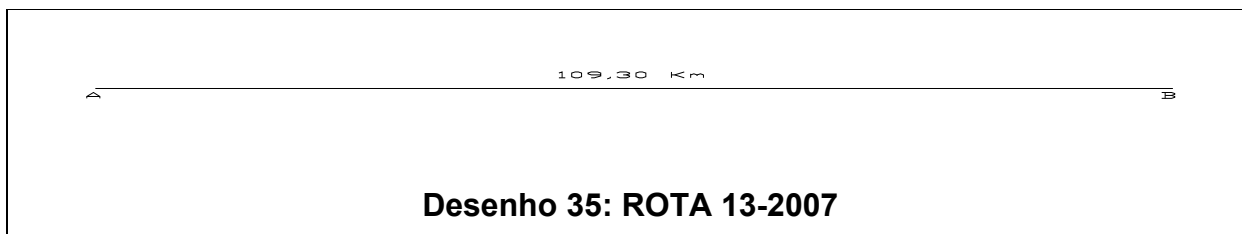


**Desenho 34: ROTA 12-2007**

ROTA12-2007					
Item	Local	Foto	Latitude	Longitude	Km
A	EE Padre J. de Anchieta	8	15° 19' 10,86``	58° 00' 14,76``	0
B	Trevo para EM Expedito Barbosa				18,9
C	EM Milton Marques	12	15° 13' 24,12``	57° 40' 3,54``	23,0
D	Sr. Pretinho (Sede)	36	15° 17' 13,74``	57° 42' 4,98``	6,4
E	EM Expedito Barbosa	18	15° 18' 43,56``	57° 50' 16,68``	3,4
Total Parcial (Ida)					51,7

Total (Ida-Volta)	103,4
-------------------	-------

### 3.13 – Rota 13-2007



ROTA 13-2007					
Item	Local	Foto	Latitude	Longitude	Km
A	Praça (Lambari D'Oeste)	37	15° 19' 10,86``	58° 00' 14,76``	0
B	UNEMAT (Cáceres)	38	16° 03' 46,14``	57° 40' 44,1``	109,3
Total Parcial (Ida)					109,3
Total (Ida-Volta)					218,6

### 4.0 – RESUMO

Foram realizadas medições nas linhas de 2005, 2006 e 2007, sendo que foram constatadas as seguintes diferenças:

KM POR DIA					
Exercício	Processo Licitatório	Contrato	Contratado (Km)	Medido (Km)	Diferença (Km)
2005	TP nº 03/2005	096/2005	1.433,76	958,00	475,76
2006	TP nº 03/2006	028/2006	1.497,56	897,60	599,96
2007	PP nº 01/2007	012/2007	1.786,81	1.053,00	733,81
<b>TOTAL</b>			<b>4.718,13</b>	<b>2.908,60</b>	<b>1.809,53</b>

### 5.0 – CONCLUSÃO

5.1– O valor do Contrato nº 096/2005 foi maior em 475,76 Km/dia;

5.2 - O valor do Contrato nº 28/2006 foi maior em 599,96 Km/dia;

5.3 - O valor do Contrato nº 012/2007 foi maior em 733,81 Km/dia;

5.4 - O Contrato nº 28/2006 e 012/2007, a rota 8 é a mesma que a rota 12, por isso, foi desconsiderada a linha 8.

Entendemos, s.m.j., que a solicitação foi devidamente atendida, restando apenas o cálculo do valor pago indevidamente pela Prefeitura Municipal de Lambari D'Oeste desta diferença encontrada por esta Coordenadoria de Controle de Obras e Serviços de Engenharia.

É a informação.

Coordenadoria de Controle de Obras e Serviços de Engenharia, em Cuiabá, 23 de Janeiro de 2009.

**NELSON YUWAO KAWAHARA**  
Auditor Público Externo

**WALDIR MARINHO DA SILVA**  
Técnico Instrutivo de Controle

Confirmo a informação  
Em 23 de Janeiro de 2009.

**NARDA CONSUELO VITÓRIO NEIVA SILVA**  
Coordenadora