



## Apenso 03

Relatório Fotográfico da Rodovia MT-338 – Contrato nº 002/2011, em inspeção *in loco* nos dias 01 e 05.07.2019







# RELATÓRIO FOTOGRÁFICO



Ponto 04		Ponto 05	
Coord.:	11°53'51.736"S 56°33'31.949"W	Coord.:	11°53'43.206"S 56°33'34.001"W
Patologia:	remendos e afundamento	Patologia:	Remendo e panelas
			

Ponto 06		Ponto 07	
Coord.:	11°53'28.881"S 56°33'36.468"W	Coord.:	11°53'26.680"S 56°33'37.194"W
Patologia:	remendo	Patologia:	panela e desgaste
			







Ponto 08		Ponto 09	
Coord.:	11°52'59.759"S 56°33'42.474"W	Coord.:	11°52'48.797"S 56°33'44.574"W
Patologia:	panela	Patologia:	panela
			



Ponto 10		Ponto 11	
Coord.:	11°52'46.017"S 56°33'44.949"W	Coord.:	11°52'41.024"S 56°33'46.123"W
Patologia:	ponto crítico - panelas	Patologia:	ponto crítico - panelas
			

Ponto 12		Ponto 13	
Coord.:	11°52'27.654"S 56°33'48.999"W	Coord.:	11°52'26.930"S 56°33'48.878"W
Patologia:	panelas	Patologia:	remendo e panela
			







Ponto 14		Ponto 15	
Coord.:	11°52'20.194"S 56°33'53.832"W	Coord.:	11°52'18.851"S 56°33'55.565"W
Patologia:	remendo e panela	Patologia:	panela
			



Ponto 16		Ponto 17	
Coord.:	11°52'17.784"S 56°33'57.093"W	Coord.:	11°52'12.385"S 56°34'05.078"W
Patologia:	desgaste e placas	Patologia:	desgaste e panela
			

Ponto 18		Ponto 19	
Coord.:	11°52'12.184"S 56°34'05.372"W	Coord.:	11°52'11.335"S 56°34'06.639"W
Patologia:	desgaste e placas	Patologia:	panela
			







Ponto 20		Ponto 21	
Coord.:	11°52'08.881"S 56°34'10.172"W	Coord.:	11°52'08.027"S 56°34'11.412"W
Patologia:	panela	Patologia:	panelas
			



Ponto 22		Ponto 23	
Coord.:	11°52'07.818"S 56°34'11.676"W	Coord.:	11°52'07.685"S 56°34'11.988"W
Patologia:	panelas e desgaste	Patologia:	remendo e panelas
			

Ponto 24		Ponto 25	
Coord.:	11°52'06.684"S 56°34'13.364"W	Coord.:	11°52'03.896"S 56°34'16.826"W
Patologia:	panelas	Patologia:	panelas
			







Ponto 26		Ponto 27	
Coord.:	11°52'03.659"S 56°34'17.798"W	Coord.:	11°52'03.3"S 56°34'18.4"W
Patologia:	panelas	Patologia:	panela
			



Ponto 28		Ponto 29	
Coord.:	11°52'02.412"S 56°34'19.816"W	Coord.:	11°52'02.185"S 56°34'20.151"W
Patologia:	panela	Patologia:	panelas
			

Ponto 30		Ponto 31	
Coord.:	11°52'01.783"S 56°34'20.730"W	Coord.:	11°52'01.587"S 56°34'21.012"W
Patologia:	panela	Patologia:	panelas
			







Ponto 32		Ponto 33	
Coord.:	11°52'01.395"S 56°34'21.284"W	Coord.:	11°51'58.614"S 56°34'25.371"W
Patologia:	panela	Patologia:	panelas
			



Ponto 34		Ponto 35	
Coord.:	11°51'55.454"S 56°34'29.887"W	Coord.:	11°51'53.687"S 56°34'32.578"W
Patologia:	panelas	Patologia:	panelas
			

Ponto 36		Ponto 37	
Coord.:	11°51'50.706"S 56°34'36.919"W	Coord.:	11°51'46.102"S 56°34'44.081"W
Patologia:	panela	Patologia:	panelas
			







Ponto 38		Ponto 39	
Coord.:	11°51'36.418"S 56°34'58.429"W	Coord.:	11°51'36.187"S 56°34'58.718"W
Patologia:	panelas	Patologia:	panelas
			



Ponto 40		Ponto 41	
Coord.:	11°51'35.838"S 56°34'59.278"W	Coord.:	11°51'35.099"S 56°35'00.409"W
Patologia:	panelas	Patologia:	panela
			

Ponto 42		Ponto 43	
Coord.:	11°51'33.651"S 56°35'05.394"W	Coord.:	11°51'33.579"S 56°35'06.159"W
Patologia:	panela	Patologia:	panelas
			







Ponto 47		Ponto 48	
Coord.:	11°51'32.180"S 56°35'27.641"W	Coord.:	11°51'32.374"S 56°35'29.130"W
Patologia:	panelas	Patologia:	remendo e panelas
			



Ponto 49		Ponto 50	
Coord.:	11°51'32.318"S 56°35'30.260"W	Coord.:	11°51'32.017"S 56°35'34.396"W
Patologia:	desgaste e panelas	Patologia:	panelas
			

Ponto 51		Ponto 52	
Coord.:	11°51'32.084"S 56°35'34.731"W	Coord.:	11°51'32.061"S 56°35'35.226"W
Patologia:	panela	Patologia:	panelas
			







Ponto 53		Ponto 54	
Coord.:	11°51'32.092"S 56°35'35.575"W	Coord.:	11°51'32.125"S 56°35'34.301"W
Patologia:	remendo e panelas	Patologia:	panela
			



Ponto 55		Ponto 56	
Coord.:	11°51'31.873"S 56°35'38.382"W	Coord.:	11°51'31.647"S 56°35'40.303"W
Patologia:	panela	Patologia:	panela
			

Ponto 57		Ponto 58	
Coord.:	11°51'31.481"S 56°35'46.233"W	Coord.:	11°51'31.018"S 56°35'49.580"W
Patologia:	panelas	Patologia:	panela
			







Ponto 60		Ponto 61	
Coord.:	11°51'31.003"S 56°35'55.678"W	Coord.:	11°51'30.414"S 56°36'03.962"W
Patologia:	panela	Patologia:	panelas
			



Ponto 62		Ponto 63	
Coord.:	11°51'30.561"S 56°36'05.911"W	Coord.:	11°51'29.436"S 56°36'28.308"W
Patologia:	panela e desgaste	Patologia:	desgaste e panelas
			

Ponto 64		Ponto 65	
Coord.:	11°51'29.314"S 56°36'28.645"W	Coord.:	11°51'29.321"S 56°36'29.384"W
Patologia:	desgaste e panelas	Patologia:	desgaste e panelas
			







Ponto 66		Ponto 68	
Coord.:	11°51'29.260"S 56°36'30.097"W	Coord.:	11°50'46.030"S 56°37'11.278"W
Patologia:	desgaste e panelas	Patologia:	panela
			



Ponto 69		Ponto 70	
Coord.:	11°50'09.156"S 56°37'29.237"W	Coord.:	11°50'08.342"S 56°37'29.727"W
Patologia:	panela	Patologia:	panela
			

Ponto 73		Ponto 74	
Coord.:	11°49'52.055"S 56°37'41.839"W	Coord.:	11°49'29.286"S 56°38'48.115"W
Patologia:	panela	Patologia:	panelas
			







Ponto 75		Ponto 76	
Coord.:	11°49'21.561"S 56°39'10.836"W	Coord.:	11°49'17.325"S 56°39'24.019"W
Patologia:	panela	Patologia:	panelas
			



Ponto 77		Ponto 78	
Coord.:	11°49'16.412"S 56°39'25.317"W	Coord.:	11°49'15.188"S 56°39'30.206"W
Patologia:	Ponto crítico - panelas	Patologia:	panelas
			

Ponto 79		Ponto 80	
Coord.:	11°49'14.966"S 56°39'29.838"W	Coord.:	11°49'12.852"S 56°39'36.555"W
Patologia:	desgaste e panelas	Patologia:	desgaste e panelas
			







Ponto 81		Ponto 82	
Coord.:	11°49'07.858"S 56°39'51.032"W	Coord.:	11°49'06.234"S 56°39'55.773"W
Patologia:	panela	Patologia:	panela
			



Ponto 86		Ponto 87	
Coord.:	11°48'46.099"S 56°40'55.039"W	Coord.:	11°48'45.981"S 56°40'55.379"W
Patologia:	panelas	Patologia:	panelas
			

Ponto 88		Ponto 89	
Coord.:	11°48'45.871"S 56°40'55.728"W	Coord.:	11°48'45.812"S 56°40'56.056"W
Patologia:	panelas	Patologia:	panelas
			







Ponto 91		Ponto 94	
Coord.:	11°48'27.466"S 56°41'50.005"W	Coord.:	11°48'03.187"S 56°43'01.592"W
Patologia:	panela	Patologia:	afundamento e panela
			



Ponto 95		Ponto 96	
Coord.:	11°47'56.807"S 56°43'19.593"W	Coord.:	11°47'56.601"S 56°43'20.171"W
Patologia:	panelas	Patologia:	ponto crítico - panelas
			

Ponto 97		Ponto 98	
Coord.:	11°47'56.716"S 56°43'19.818"W	Coord.:	11°47'55.699"S 56°43'22.971"W
Patologia:	ponto crítico - panelas	Patologia:	panela
			







Ponto 101		Ponto 102	
Coord.:	11°47'48.420"S 56°43'44.444"W	Coord.:	11°47'47.756"S 56°43'45.807"W
Patologia:	afundamento	Patologia:	panela
			



Ponto 103		Ponto 104	
Coord.:	11°47'42.346"S 56°44'02.062"W	Coord.:	11°47'42.265"S 56°44'02.436"W
Patologia:	panela e afundamento	Patologia:	panela e afundamento
			

Ponto 105		Ponto 106	
Coord.:	11°47'39.509"S 56°44'10.360"W	Coord.:	11°47'23.436"S 56°44'24.604"W
Patologia:	panelas	Patologia:	panelas
			



Ponto 107		Ponto 108	
Coord.:	11°47'11.447"S 56°44'26.453"W	Coord.:	11°47'05.333"S 56°44'31.498"W
Patologia:	panela e afundamento	Patologia:	panelas
			

Ponto 109		Ponto 110	
Coord.:	11°47'05.723"S 56°44'31.524"W	Coord.:	11°47'01.952"S 56°44'35.250"W
Patologia:	panelas	Patologia:	panela e afundamento
			

Ponto 111		Ponto 116	
Coord.:	11°46'48.086"S 56°45'16.688"W	Coord.:	11°44'47.335"S 56°48'02.936"W
Patologia:	panelas	Patologia:	panela
			







Ponto 117		Ponto 118	
Coord.:	11°43'40.066"S 56°49'31.944"W	Coord.:	11°43'39.586"S 56°49'32.866"W
Patologia:	panela	Patologia:	panela



Ponto 119		Ponto 120	
Coord.:	11°43'27.581"S 56°49'57.572"W	Coord.:	11°43'25.750"S 56°50'01.295"W
Patologia:	panela	Patologia:	panelas

Ponto 122		Ponto 123	
Coord.:	11°42'59.638"S 56°50'21.135"W	Coord.:	11°42'55.090"S 56°50'23.176"W
Patologia:	ponto crítico - panelas	Patologia:	ponto crítico - panelas



Ponto 124		Ponto 125	
Coord.:	11°42'54.051"S 56°50'23.516"W	Coord.:	11°42'43.058"S 56°50'34.269"W
Patologia:	panelas	Patologia:	panelas
			

Ponto 126		Ponto 127	
Coord.:	11°42'42.951"S 56°50'35.016"W	Coord.:	11°42'42.743"S 56°50'36.250"W
Patologia:	ponto crítico - panelas	Patologia:	panelas
			

Ponto 128		Ponto 129	
Coord.:	11°42'42.583"S 56°50'37.705"W	Coord.:	11°42'42.360"S 56°50'39.143"W
Patologia:	remendo e panelas	Patologia:	panelas
			



Ponto 130		Ponto 131	
Coord.:	11°42'41.953"S 56°50'42.762"W	Coord.:	11°42'41.926"S 56°50'43.473"W
Patologia:	panela	Patologia:	panelas
