

Anexo – 41ª Medição

MPI



CV 696

GOVERNO DO ESTADO DE MATO GROSSO
SECRETARIA DE ESTADO DE INFRA ESTRUTURA E LOGÍSTICA - SINFR

7810010

Protocolo n.: 333948/2018 Data: 04/07/2018 15:58

Governo do Estado de Mato Grosso

SECRETARIA DE ESTADO DE INFRAESTRUTURA E LOGÍSTICA

Interessado(a): GEOSOLO ENGENHARIA, PLANEJAMENTO E CONSU

Assunto: MEDIÇÃO DE OBRAS

Resumo: 41 (QUADRAGÉSIMA PRIMEIRA) MEDIÇÃO PROVISÓRIA,
DO CONTRATO N 222/2013, DOS SERVIÇOS DE RESTAURAÇÃO D

Setor Origem: PROTOCOLO

Setor Destino: SUCEO - SUP DE CONTROLE DA EXECUÇÃO DE

Volume: 1 de 1



Arquivado na
Contabilidade / SINFR

Caixa 696





Cuiabá/MT, 02 de julho de 2018

41a. MEDIÇÃO PROVISÓRIA

Ilmo Sr.
Eng.º Diogo Menezes Souza
M.D. Superintendente de Execução e Fiscalização de Obras I - SUEF-I
Nesta

Processo 16800 09/2015

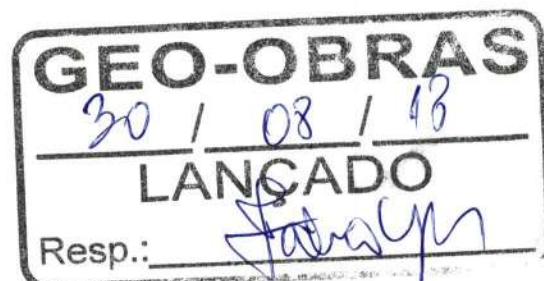
Sr. Superintendente,
Ref.: IC Nº 222/2013
Assunto: 41ª (Quadragésima Primeira) Medição Provisória

Venho, pelo presente encaminhar a 41ª Medição Provisória dos serviços de Restauração de Rodovia Pavimentada, executados pela Geosolo Engenharia, Planejamento e Consultoria Ltda., na Rodovia: MT-175/MT-248, Trecho: Entr. BR-174 (Cacho) - Jauru, Sub-trecho: Entr. BR-174 (Cacho) - Araputanga, objeto do I. C. Nº 222/2013/00/00 - SETPU.

41ª (Quadragésima Primeira) Medição Provisória..... Período: 01/1/18 a 30/6/18

Atenciosamente

Eng.º Antônio Carlos Tenuta
Fiscal Portaria nº. 018/2017/SAOB/SINFRA
RN nº. 121164774-9





Obra: Restauração de Rodovia Pavimentada
Rodovia: MT-175/MT-248
Trecho: Entr. BR-174 (Cacho) - Jauru
Sub-trecho: Entr. BR-174 (Cacho) - Araputanga
Referência: Referência:
Ordem de Início de Serviço: 05/08/2013
Ordem de Paralisação: 30/05/2014
Ordem de Reinício de Serviço: 01/10/2014
Ordem de Paralisação: 31/10/2014
Ordem de Reinício de Serviço: 05/05/2015

DADOS DO CONTRATO


Rodovia: MT-175/MT-248
Trecho: Entroncamento Rod. BR-174 (Cacho) - Jauru
Sub-trecho: Entr. BR-174 (Cacho) - Araputanga
Extensão: 62,37 km
Firma: GEOSOLO ENGENHARIA, PLANEJAMENTO E CONSULTORIA LTDA
Instrumento Contratual: IC nº 222/2013/00/00-SETPU
Processo Original: 275531/2013-SETPU
Data da assinatura: 01/08/2013
Data da publicação: 01/08/2013
Término previsto: 01/01/2018
Natureza dos serviços: Restauração de Rodovia Pavimentada
Prazo contratual: 1610 dias X 31/12/17 1969 26/12/2018
Ordem de início de serviços: 05/08/2013
Prazo de corrido do contrato: dias
Valor contratual: 11.707.378,84
Valor termo aditivo: R\$ C 3.973.794,52
Valor contratual + Aditivo: R\$ 15.681.173,36
Valor medido acumulado (PI):
Saldo contratual (PI):
Valor empenhado no exercício: 11902

SUBSTITUÍDO

Cuiabá/MT, 02 de julho de 2018

Atesto e confirmo os dados aqui apresentados e dou fé da veracidade, de acordo com os valores firmados em contrato;

Atenciosamente,


Eng. Antônio Carlos Tenuta
Fiscal Portaria nº. 018/2017/SAOB/SINFRA
RN nº. 121164774-9



BOLETIM DE DESEMPENHO PARCIAL

SECRETARIA DE ESTADO DE INFRAESTRUTURA E LOGISTICA SINFRA	Firma: Geosolo Eng. Plan. e Cons. Ltda Contrato: I. C. Nº 222/2013/00/00 - SETPU Data da Assinatura: 01/08/13
Rodovia: MT-175/MT-248 Trecho: Entr. BR-174 (Cacho) - Jauru Sub-trecho: Entr. BR-174 (Cacho) - Araputanga Extensão: 62,37 Km	Data de Aprovação: 01/08/13 Ordem de Serviço Nº: 102/2013 Data: 05/08/13 Prazo: 1610 dias úteis * Obra: Restauração de Rodovia Pavimentada
Desempenho relativo aos serviços da Referência: Serviços Executados entre o: 01/1/18 a 30/6/18	

A) Conceito Atribuídos pela Comissão de Fiscalização

ITEM	CONCEITO				
	Excelente (0,9 à 1,0)	Bom (0,7 à 0,8)	Razoável (0,5 à 0,6)	Fraco (0,3 à 0,4)	Péssimo (0 à 0,2)
1) Equipamento		0,80			
2) Pessoal	0,90				
3) Instalações		0,80			
4) Cronograma Físico		0,70			
5) Qualidade dos Serviços	0,90				
6) Atend. À Fiscalização	0,90				
7) Administração da Obra	0,90				
Cuiabá/MT, 02 de julho de 2018		 Cristiano Swiderski C. P. Branco Engenheiro Civil RN 1214294618			

B) Visto do Fiscal do Contrato

ITEM	Nota N	Pesos P	Produt. NxP	Obs
1) Equipamento	0,80	1,50	1,20	Desemp. Parcial = (NxP) 10
2) Pessoal	0,90	1,50	1,35	
3) Instalações	0,80	0,50	0,40	8,4 = 0,84
4) Cronograma Físico	0,70	2,00	1,40	10
5) Qualidade dos Serviços	0,90	3,00	2,70	Conceito: BOM
6) Atend. à Fiscalização	0,90	1,00	0,90	
7) Administração da Obra	0,90	0,50	0,45	
Total	5,90	10,00	8,40	
OBSERVAÇÕES:				

Eng. Antônio Carlos Tenuta
 Fiscal Portaria nº. 018/2017/SAOB/SINFRA
 RN nº 120134407-7



GOVERNO DO ESTADO DE MATO GROSSO
SECRETARIA DE INFRAESTRUTURA E LOGÍSTICA -
SINFRA

RESUMO DE MEDIÇÃO

Obra: Restauração de Rodovia Pavimentada		Prazo de Execução	1610
Rodoviar: MT-175/MT-248		Vr. Contratual PI + 3ª Aditivo	R\$ 15.681.173,36
Trecho: Entr. BR-174 (Cacho) - Jauru		Vr. Contratual PI + 6ª Aditivo	R\$ 14.258.614,72
Sub-trecho: Entr. BR-174 (Cacho) - Araputanga		Vr. Acum. Até 35ª Medição	R\$ 9.541.352,95
Referência: 41ª (Quadrágésima Primeira) Medição Provisória		Vr. Acumulado apartir 36ª medição	R\$ 11.144.698,92
Ordem de relicio de serviço: 05/05/15		Saldo Contratual	R\$ 4.536.474,44
Período medição: 01/1/18 a 30/6/18	Acumulado: 05/08/13 a 30/6/18		

CÓDIGO	DISCRIMINAÇÃO	UNID.	QUANTIDADE 2º		MEDIÇÃO ANTERIOR	MEDIÇÃO ACUMULADA	PREÇO UNITARIO	VALOR DESTA MEDIÇÃO	VALOR ACUMULADO	% EXECUTADA
			CONTRATO NOVO	NESTA MEDIÇÃO						
1.0	PAVIMENTAÇÃO									
1.1	Fresagem descontínua de pavimento asfáltico (3cm)	m3					171,10	-	-	
1.2	Fresagem descontínua de pavimento asfáltico (10cm)	m3	812,00		812,00	812,00	171,10	-	138.933,200	100,00%
1.3	Remoção do revestimento existente em PMF ou CBUQU (5cm)	m3	24.300,00		12.582,00	12.582,00	11,01	-	138.527,820	51,78%
1.4	Reconfecção de base c/ adição de 20% de brita	m3	48.600,00		32.268,00	32.268,00	37,23	-	1.201.337,640	66,40%
1.5	Imprimação (incluindo o transporte do material betuminoso no canteiro de obras)	m2	243.000,00		145.618,20	145.618,20	0,29	-	42.229,270	59,93%
1.6	Pintura de ligação (incluindo o transporte do material betuminoso no canteiro de obras), para caixa de fresagem	m2	93.740,47		68.246,76	68.246,76	0,21	-	14.331,810	72,80%
1.7	Tratamento superficial duplo c/ polímeros	m2	233.380,00		201.160,00	201.160,00	3,00	-	603.480,000	86,19%
1.8	Pré-Misturado a Frio - PMF	m3	3.666,00		3.003,86	3.003,86	156,20	-	469.202,610	81,94%
1.9	Transporte de agregados p/ TSD c/ polímero (DMT=111,84km)	tkm	967.051,19		781.049,14	781.049,14	0,37	-	288.988,180	80,77%
1.10	Transporte de brita p/ PMF até usina (DMT=82,75km)	tkm	573.353,24		470.616,79	470.616,79	0,37	-	174.128,210	82,08%
1.11	Transporte de areia p/ PMF (DMT=42,30km)	tkm	19.489,92		26.729,79	26.729,79	0,37	-	9.890,020	137,15%
1.12	Transporte de brita p/ reconf. base (DMT=111,84km)	tkm	2.599.822,14		2.004.289,11	2.004.289,11	0,37	-	741.586,970	77,09%
1.13	Transporte de PMF da usina até a pista (DMT=38,89km)	tkm	313.650,00		196.075,99	196.075,99	0,61	-	119.606,350	62,51%
1.14	Transporte de material fresado (DMT=10km)	tkm	17.863,00		16.240,00	16.240,00	0,61	-	9.906,400	90,91%
1.15	Transporte de material removido (DMT=10km)	tkm	534.600,00		275.671,20	275.671,20	0,61	-	168.159,430	51,57%
	Sub-total								4.120.307,910	
2.0	LIGANTES BETUMINOSOS									
2.1	Fornecimento de CM-30 p/ Imprimação	t	140,00		139,63	139,63	2.341,97	-	327.009,270	99,74%
2.2	Transporte de CM-30 p/ Imprimação (DMT=300,10km)	t	347,08		174,62	191,52	279,33	4.720,110	53.497,280	55,18%
2.3	Fornecimento de RL-1C p/ PMF	t	513,24		509,05	509,05	1.237,55	-	629.972,350	99,18%
2.4	Transporte de RL-1C p/ PMF (DMT=300,10km)	t	513,24		509,05	509,05	279,33	-	142.192,370	99,18%
2.5	Fornecimento de RR-1C, para caixa de fresagem	t	56,02		40,97	40,97	1.257,33	-	51.512,810	73,13%
2.6	Transporte de RR-1C (DMT=300,10km), para caixa de fresagem	t	56,02		40,97	40,97	279,33	-	11.444,150	73,13%
2.7	Fornecimento de RR-2C c/ polímeros	t	800,00		645,60	683,40	1.750,22	66.158,310	1.196.100,340	85,43%
2.8	Transporte de RR-2C c/ polímeros (DMT=300,10km)	t	800,00		604,88	623,28	279,33	5.139,670	174.101,910	77,91%
	Sub-total							76.018,090	2.585.830,480	
3.0	CONSERVAÇÃO									
3.1	Limpeza de bueiro	m3	605,00		579,17	579,17	19,46	-	11.270,640	95,73%
3.2	Rocada pesada	há	142,00		117,56	117,56	3.258,99	-	383.126,860	82,79%
3.3	Capina	m2	723.615,96		125.860,00	125.860,00	0,64	-	80.550,400	17,39%
3.4	Hora de máquina - Motoniveladora	h	1.020,43		848,60	943,60	189,08	17.962,600	178.415,880	92,47%
3.5	Tapa buraco com PMF-Execução incluindo transporte e fornecimento dos materiais	m3	2.510,87		2.510,87	2.510,87	519,31	-	1.303.918,340	100,00%

Protocolo SINFRA
 Fis. nº 05
 Ass: [assinatura]

monitore



GOVERNO DO ESTADO DE MATO GROSSO
SECRETARIA DE ESTADO DE INFRAESTRUTURA E LOGÍSTICA -
SINFRA

RESUMO DE MEDIÇÃO

Obra: Restauração de Rodovia Pavimentada	Prazo de Execução	1610
Rodovia: MT-175/MT-248	Vr. Contratual PI + 3ª Aditivo	R\$ 15.681.173,36
Trecho: Entr. BR-174 (Cacho) - Jauru	Vr. Contratual PI + 6ª Aditivo	R\$ 14.258.614,72
Sub-trecho: Entr. BR-174 (Cacho) - Araputanga	Vr. Acum. Até 35ª Medição	R\$ 9.541.352,95
Referência: 41ª (Quadrágima Primeira) Medição Provisória	Vr. Acumulado a partir 36ª medição	R\$ 11.144.698,92
Ordem de reinício de serviço: 05/05/15	Saldo Contratual	R\$ 4.536.474,44
Período medição: 01/11/18 a 30/06/18	Acumulado: 05/08/13 a 30/06/18	

CÓDIGO	DISCRIMINAÇÃO	UNID.	QUANTIDADE 2ª				MEDIÇÃO ANTERIOR	MEDIÇÃO ACUMULADA	PREÇO UNITARIO	VALOR DESTA MEDIÇÃO	VALOR ACUMULADO	% EXECUTADA
			CONTRATO NOVO	NESTA MEDIÇÃO	MEDIÇÃO ANTERIOR	MEDIÇÃO ACUMULADA						
3.6	Transporte de PMF da usina até a pista (DMT=38,89km) Sub-total	tkm	171.789,56		112.817,68	112.817,68		0,63	17.962,600	71.075,130	65,67%	
4.0	DRENAGEM											
4.1	Sarjeta Triangular de concreto STC 04	m	830,00					42,08				
4.2	Sarjeta triangular de concreto STC 07	m	1.330,00					41,08				
4.3	Melo-fio de concreto MFC 05	m	580,00					40,42				
4.4	Entrada p/ descida d'água EDA 01	unid	7,00					61,69				
4.5	Entrada p/ descida d'água EDA 02	unid	9,00					74,87				
4.6	Concreto Fck=15,0 Mpa	m3	62,00					504,76				
4.7	Corpo BSTC D=0,80m CA-1	m	31,00					672,32				
4.8	Boca BSTC d=0,80m normal	unid	1,00					1.877,32				
4.9	Caixa coletora BSTC D=0,80m H=1,80m Sub-total	unid	1,00					4.292,59				
5.0	SINALIZAÇÃO HORIZONTAL E VERTICAL											
5.1	Linhas com resina acrílica de 0,6mm de espessura - largura = 0,15m (Execução, inclusive pré-marcação, fornecimento e transporte de todos os materiais)	m2	38.319,00		5.909,01	5.909,01		15,07		89.048,780	15,42%	
5.2	Linhas com resina acrílica de 0,6mm de espessura - largura = 0,30m (Execução, inclusive pré-marcação, fornecimento e transporte de todos os materiais)	m2	930,00					15,07				
5.3	Linhas com resina acrílica de 0,6mm de espessura - largura > 0,30m (Execução, inclusive pré-marcação, fornecimento e transporte de todos os materiais)	m2	135,00					22,91				
	Opção 1 - Placa de aço carbono com película refletiva grau técnica tipo I da ABNT											

Cristiano Swiderski C.P Branco
RN 121.4294618

Eng. Antônio Carlos Tenuta
Fiscal Portaria nº 018/2017/SAOB/SINFRA
RN nº 120134407-7

SUBSTITUÍDO



GOVERNO DO ESTADO DE MATO GROSSO
SECRETARIA DE INFRAESTRUTURA E LOGÍSTICA -
SINFRA

RESUMO DE MEDIÇÃO

Obra: Restauração de Rodovia Pavimentada	Prazo de Execução	1610
Rodovia: MT-175/MT-248	Vr. Contratual PI + 3ª Aditivo	R\$ 15.681.173,36
Trecho: Entr. BR-174 (Cacho) - Jauru	Vr. Contratual PI + 6ª Aditivo	R\$ 14.258.614,72
Sub-trecho: Entr. BR-174 (Cacho) - Araputanga	Vr. Acum. Até 35ª Medição	R\$ 9.541.352,95
Referência: 41ª (Quadrágésima Primeira) Medição Provisória	Vr. Acumulado apartir 36ª medição	R\$ 11.144.698,92
Ordem de reinício de serviço: 05/05/15	Saldo Contratual	R\$ 4.536.474,44
Período medição: 01/1/18 a 30/6/18	Acumulado: 05/08/13 a 30/6/18	

CÓDIGO	DISCRIMINAÇÃO	UNID.	QUANTIDADE 2ª			MEDIÇÃO ANTERIOR	MEDIÇÃO ACUMULADA	PREÇO UNITARIO	VALOR DESTA MEDIÇÃO	VALOR ACUMULADO	% EXECUTADA
			CONTRATO NOVO	NESTA MEDIÇÃO	MEDIÇÃO ACUMULADA						
5.4	Placa circular	m2	55,00		20,00	20,00	369,88	-	7.397,600	36,36%	
5.5	Placa quadrada	m2	50,00				369,88	-	-		
5.6	Placa retangular	m2	59,00		30,00	30,00	369,88	-	11.096,400	50,85%	
5.7	Placa octogonal	m2	6,00				369,88	-	-		
5.8	Marco quilométrico	m2	31,00				369,88	-	-		
5.9	Tachão refletivo tipo SHTRG, com catadióptrico nas duas faces (execução, incluindo fornecimento, colocação e transporte de todos os materiais)	unid	1.600,00				41,49	-	-		
5.10	Tacha refletiva tipo SHTRG, com catadióptrico nas duas faces (execução, incluindo fornecimento, colocação e transporte de todos os materiais)	unid	13.728,00		1.213,00	1.213,00	14,38	-	17.442,940	8,84%	
5.11	Setas e dizeres	m2	49,00				22,91	-	-		
5.12	Escudo	m2	1,40				378,16	-	-		
5.13	Defensa metálica	m	640,00				224,62	-	-		
	Sub-total								124.985,720		
	Mobilização e desmobilização	unid	6,00				107,455,63	-	537.278,150	83,33%	
	Instalação de canteiro	mês	1,00				322,366,87	-	322.366,870	100,00%	
	Administração local	mês	12,00				33.374,96	-	400.499,520	100,00%	
	Sub-total								1.260.144,540		
	SERVICO ADITADO										
	TAPA BURACO										
	Diferença Transporte de brita p/ PMF até usina (DMT=37,05km) para Tapa buraco	tkm	127.875,85			127.875,85	0,37	-	47.314,060	100,00%	
	PAVIMENTAÇÃO										
	Fornecimento de brita - Complemento para Reconfeção base	m³	5.400,00			5.166,58	71,49	-	369.358,800	95,68%	
	Sub-total								416.672,860		
	RECAPEAMENTO DA ESTRUTURA EXISTENTE COM MICRO REVESTIMENTO										
	Pintura de ligação	m2	262.640,00				0,21	-	-		
	Micro-revestimento a frio - Microflex 0,80 mm	m2	262.640,00				2,07	-	-		
	Transporte comercial c/ basec. 10m³ rodov. pav. (brita - Micro revest.)	tkm	352.483,89				0,37	-	-		
	Material Betuminoso para Recapeamento da Estrutura existente com Micro R										
	Fornecimento de Emulsão Asfáltica RR-1C	t					1.257,33	-	-		
	Transporte de Emulsão Asfáltica RR-1C	t	105,05				279,33	-	-		
	Fornecimento de emulsão polímero p/ micro revest. a frio	t					1.746,26	-	-		
	Transporte de emulsão polímero p/ micro revest. a frio	t	367,69				279,33	-	-		
	Material Betuminoso para Recapeamento da Estrutura existente com Micro R										
	Fornecimento de RR-2C s/ polímeros	t					1.325,06	-	-		

Protocolo SINFRA
Fls. nº 04
Ass. [assinatura]



GOVERNO DO ESTADO DE MATO GROSSO
SECRETARIA DE ESTADO DE INFRAESTRUTURA E LOGÍSTICA -
SINFRA

RESUMO DE MEDIÇÃO

Obra: Restauração de Rodovia Pavimentada	Prazo de Execução	1610
Rodovia: MT-175/MT-248	Vr. Contratual PI + 3ª Aditivo	R\$ 15.681.173,36
Trecho: Entr. BR-174 (Cacho) - Jauru	Vr. Contratual PI + 6ª Aditivo	R\$ 14.258.614,72
Sub-trecho: Entr. BR-174 (Cacho) - Araputanga	Vr. Acum. Até 35ª Medição	R\$ 9.541.352,95
Referência: 41ª (Quadrágésima Primeira) Medição Provisória	Vr. Acumulado apartir 36ª medição	R\$ 11.144.698,92
Ordem de relicio de serviço: 05/05/15	Saldo Contratual	R\$ 4.536.474,44
Período medição: 01/1/18 a 30/6/18	Acumulado: 05/08/13 a 30/6/18	

CÓDIGO	DISCRIMINAÇÃO	UNID.	QUANTIDADE 2ª	NESTA MEDIÇÃO	MEDIÇÃO ANTERIOR	MEDIÇÃO ACUMULADA	PREÇO UNITARIO	VALOR DESTA MEDIÇÃO	VALOR ACUMULADO	% EXECUTADA
	Transporte de RR-2C s/ polímeros (DMT=300,10km)	t	379,08				279,33	-	-	
	TREVO SONHO AZUL									
	TERRAPLENAGEM									
	Desmatamento destoc. Limpeza Áreas c/ árvores diâmetro até 0,15 m	m²	9.877,12		9.856,00	9.856,00	0,36	-	3.548,160	99,79%
	Esc. carga transp. mat 1ª cat DMT 50 m	m³	2.084,09		2.077,87	2.077,87	1,89	-	3.927,170	99,70%
	Esc. carga e transp. mat. 1ª cat. DMT 50 a 200 m, c/ e	m³	4.369,71		4.363,00	4.363,00	6,03	-	26.308,890	99,85%
	Compactação de material de "bota-fora"	m³	5.163,04		5.052,87	5.052,87	2,13	-	10.762,610	97,87%
	PAVIMENTAÇÃO								44.546,830	
	Reconfeção de Base c/ adição de 20% de brita	m³	1.307,53		1.160,00	1.160,00	37,23	-	43.186,800	88,72%
	Imprimação (execução)	m²	6.537,67		6.498,00	6.498,00	0,29	-	1.884,420	99,39%
	Tratamento Superficial Duplo c/ polímeros	m²	6.537,67		6.498,00	6.498,00	3,00	-	19.494,000	99,39%
	Remoção mecanizada de revestimento betuminoso	m³	136,00		127,40	127,40	11,01	-	1.402,670	93,68%
	AQUISIÇÃO DE MATERIAL BETUMINOSO								65.967,890	
	Fornecimento de Asfalto Diluído CM-30	t					2.341,97	-	-	
	Fornecimento de Emulsão Asfáltica RR-2C c/ polímeros	t					1.325,06	-	-	
	TRANSPORTE P/ PAVIMENTAÇÃO									
	Transporte comercial c/ base. 10m3 rod. pav. (brita p/ reconf. base)	tkm	34.346,30		34.346,00	34.346,00	0,37	-	12.708,020	100,00%
	Transporte comercial c/ base. 10m3 rod. não pav. (brita p/ reconf. base)	tkm	254,97				0,56	-	-	
	Transporte comercial c/ base. 10m3 rod. pav. (brita p/ TSD)	tkm	21.237,46		20.348,62	20.348,62	0,37	-	7.528,980	95,81%
	Transporte comercial c/ base. 10m3 rod. não pav. (brita p/ TSD)	tkm	157,66				0,56	-	-	
	Transporte local em rodov. pavim. (Material Removido)	tkm	59,84				-0,63	-	-	
	Transporte de Asfalto Diluído CM-30	t	7,84		7,67	7,67	279,33	-	2.141,340	97,73%
	Transporte de Emulsão Asfáltica RR-2C c/ polímeros	t	19,61		19,17	19,17	279,33	-	5.354,500	97,74%

SUBSTITUÍDO

SINFRA

Sr. Antônio Carlos Tenuta
Fiscal Portaria nº. 018/2017/SAOB/SINFRA
RN nº 120134407-7

Cristiano Swiderski C.P Branco
RN 1214294618

Protocolo SINFRA
Fis. nº 08
Ass. *[assinatura]*



GOVERNO DO ESTADO DE MATO GROSSO
SECRETARIA DE ESTADO DE INFRAESTRUTURA E LOGÍSTICA -
SINFRA

RESUMO DE MEDIÇÃO

Obra: Restauração de Rodovia Pavimentada	Prazo de Execução	1610
Rodovia: MT-175/MT-248	Vr. Contratual PI + 3ª Aditivo	R\$ 15.681.173,36
Trecho: Entr. BR-174 (Cacho) - Jauru	Vr. Contratual PI + 6ª Aditivo	R\$ 14.258.614,72
Sub-trecho: Entr. BR-174 (Cacho) - Araputanga	Vr. Acum. Até 35ª Medição	R\$ 9.541.352,95
Referência: 41ª (Quadrágima Primeira) Medição Provisória	Vr. Acumulado apartir 36ª medição	R\$ 11.144.698,92
Ordem de reinício de serviço: 05/05/15	Saldo Contratual	R\$ 4.536.474,44
Período medição: 01/1/18 a 30/6/18	Acumulado: 05/08/13 a 30/6/18	

CÓDIGO	DISCRIMINAÇÃO	UNID.	QUANTIDADE ZP				MEDIÇÃO ANTERIOR	MEDIÇÃO ACUMULADA	PREÇO UNITARIO	VALOR DESTA MEDIÇÃO	VALOR ACUMULADO	% EXECUTADA
			CONTRATO NOVO	NESTA MEDIÇÃO	MEDIÇÃO ANTERIOR	MEDIÇÃO ACUMULADA						
DRENAGEM												
	Escavação mecânica de vala em material de 1a. Categoria	m³	192,50		172,50		172,50	6,16	-	-	89,61%	
	Reaterro e compactação	m³	156,02		150,00		150,00	33,31	-	4.996,500	96,14%	
	Valete prot. de aterro c/revest.concr. VPA 04 AC/BC	m	150,00		150,00		150,00	95,95	-	14.392,500	100,00%	
	Sarjeta canteiro central concreto - SCC 01 AC/BC	m	120,00		120,00		120,00	37,10	-	4.452,000	100,00%	
	Sarjeta canteiro central concreto - SCC 04 AC/BC	m	40,00		40,00		40,00	76,70	-	3.068,000	100,00%	
	Meio-fio de concreto - MFC 03 AC/BC	m	1.087,00					32,33	-	-		
	Meio-fio de concreto - MFC 05 AC/BC	m	362,00					32,64	-	-		
	Caixa coletora de sarjeta - CCS 02 AC/BC	unid.	3,00		3,00		3,00	1.768,93	-	5.306,790	100,00%	
	Caixa coletora de sarjeta - CCS 03 AC/BC	unid.	1,00		1,00		1,00	1.732,06	-	1.732,060	100,00%	
	Descida d'água tipo rap.canal retang.-DAR 02 AC/BC	m	226,50		226,50		226,50	91,52	-	20.729,280	100,00%	
	Entrada d'água - EDA 02 AC/BC	unid.	14,00		14,00		14,00	56,18	-	786,520	100,00%	
	Dissipador de energia - DES 03 AC/PC	unid.	1,00		1,00		1,00	345,69	-	345,690	100,00%	
	Dissipador de energia - DEB 01 AC/BC/PC	unid.	2,00		2,00		2,00	288,67	-	577,340	100,00%	
	Dissipador de energia - DEB 04 AC/BC/PC	unid.	1,00		1,00		1,00	2.208,57	-	2.208,570	100,00%	
	Boca de lobo dupla grelha concr. BLD 02 AC/BC	unid.	5,00		5,00		5,00	1.543,99	-	7.719,950	100,00%	
	Tubulação de drenagem urbana-D=0,60m s/berço AC/BC	m	25,00		25,00		25,00	337,30	-	8.432,500	100,00%	
	Tubulação de drenagem urbana-D=0,80m s/berço AC/BC	m	50,00		50,00		50,00	457,93	-	22.896,500	100,00%	
	Tampa concr.p/caixa coletora (4 nervuras)-TCC 01 AC/BC	unid.	4,00		4,00		4,00	184,52	-	738,080	100,00%	
	Arrancamento e remoção de meios-fios	m³	48,78					143,69	-	-		
OBRAS DE ARTE CORRENTES												
	Escavação mecânica de vala em material de 1a. Categoria	m³	461,42		451,38		451,38	6,16	-	2.780,470	97,82%	
	Reaterro e compactação	m³	397,22		392,50		392,50	33,31	-	13.074,170	98,81%	
	Corpo BSTC D=0,80 m AC/BC/PC	m	20,00		20,00		20,00	610,01	-	12.200,200	100,00%	
	Corpo BSTC D=1,00 m AC/BC/PC	m	70,00		70,00		70,00	857,15	-	60.000,500	100,00%	
	Boca BSTC D=0,80 m normal AC/BC/PC	unid.	1,00		1,00		1,00	1.581,69	-	1.581,690	100,00%	
	Boca BSTC D=1,00 m normal AC/BC/PC	unid.	1,00		1,00		1,00	2.405,93	-	2.405,930	100,00%	
	Boca BSTC D=1,00 m - esc=30 AC/BC/PC	unid.	2,00		2,00		2,00	2.803,77	-	5.607,540	100,00%	
	Remoção de bueiros existentes	m	25,00		25,00		25,00	90,02	-	2.250,500	100,00%	
SINALIZAÇÃO												
	Pint. faixa-tinta base acril. e=0,6mm-NBR 11862/92	m²	289,92					15,07	-	-		
	Pint.setas.zeb-tinta b.acril e=0,6mm-NBR 11862/92	m²	595,84					22,91	-	-		
	Forn. e colocação de tacha reflet. Bidirecional	unid.	509,00					14,38	-	-		
	Forn. e colocação de tachão reflet. Bidirecional	unid.	187,00					41,49	-	-		
	Fornec. e Implantação Placa Sinalização Totalmente Refletiva	m²	37,65					369,88	-	-		
										99.444,880		
										99.901,000		

Protocolo/SINFRA
 Fis. nº 09
 Ass. *[assinatura]*

[assinatura]



GOVERNO DO ESTADO DE MATO GROSSO
SECRETARIA DE INFRAESTRUTURA E LOGÍSTICA - SINFRA

RESUMO DE MEDIÇÃO

Obra: Restauração de Rodovia Pavimentada	Prazo de Execução: 1610
Rodovia: MT-175/MT-248	Vr. Contratual PI + 3º Aditivo R\$ 15.681.173,36
Trecho: Entr. BR-174 (Cacho) - Jauru	Vr. Contratual PI + 6º Aditivo R\$ 14.258.614,72
Sub-trecho: Entr. BR-174 (Cacho) - Araputanga	Vr. Acum. Até 35ª Medição R\$ 9.541.352,95
Referência: 41ª (Quadrágésima Primeira) Medição Provisória	Vr. Acumulado apartir 36ª medição R\$ 11.144.698,92
Ordem de reinício de serviço: 05/05/15	Saldo Contratual R\$ 4.536.474,44
Ordem de Paralisação: 31/5 a 31/10/2014	
Período medição: 01/1/18 a 30/6/18	Acumulado: 05/08/13 a 30/6/18

CÓDIGO	DISCRIMINAÇÃO	UNID.	QUANTIDADE 2ª		NESTA MEDIÇÃO	MEDIÇÃO ANTERIOR	MEDIÇÃO ACUMULADA	PREÇO UNITARIO	VALOR DESTA MEDIÇÃO	VALOR ACUMULADO	% EXECUTADA
			CONTRATO NOVO	CONTRATO ANTERIOR							
	CONTROLE E RECUPERAÇÃO AMBIENTAL										
	Enlèvement (áreas dos canteiros e bota-fora)	m²	13.427,12	13.400,00		13.400,00	8,34	-	111.756,000	99,80%	
	Regularização mecânica (áreas dos canteiros)	m²	9.877,12	9.856,00		9.856,00	0,26	-	2.562,560	99,79%	
	Sub-total								114.318,56		
	AJUSTE DE PLANILHAS ANTERIORES										
	TOTAL							93.980,69		10.988.210,76	
TOTAL ACUMULADO DESTA MEDIÇÃO										11.136.722,88	
TOTAL MEDIDO ATÉ A 39ª MEDIÇÃO										11.042.742,19	
A DEDUZIR DA MEDIÇÃO ANTERIOR										93.980,69	
VALOR LÍQUIDO											

Importa o valor líquido desta medição de R\$ 93.980,69

Cuiabá/MT, 02 de julho de 2018

Noventa e Três Mil, Novecentos e Oitenta Reais e Sessenta e Nove Centavos

SUBSTITUÍDO

Cristiano Swiderski C.P Branco
RN 1214294618

Eng. Américo Carrões Tenente
Fiscal Portaria nº. 018/2017/SAOB/SINFRA
RN nº 120134407-7

SUBSTITUÍDO

Protocolo SINFRA
Fls. nº 10
Ass. [assinatura]



GOVERNO DO ESTADO DE MATO GROSSO
INFRAESTRUTURA E LOGÍSTICA - SINFRA

SECRETARIA DE ESTADO DE

FOLHA Nº 01/01

Obra: Restauração de Rodovia Pavimentada

Rodovia: MT-175/MT-248

Trecho: Entr. BR-174 (Cacho) - Jauru

Sub-trecho: Entr. BR-174 (Cacho) - Araputanga

Contrato: I. C. Nº 222/2013/00/00 - SETPU

Referência:

Período: 01/1/18 a 30/6/18

Firma: Geosolo Eng. Plan. e Cons. Ltda

PLANILHA PARA CÁLCULO
DE IMPRIMAÇÃO
(m²)

INICIAL	FRAC.	ESTACAS		EXTENSÃO (m)	LARGURA (m)	IMPRIMAÇÃO ÁREA (m ²)	TAXA DE APLIC. CM-30 (l/m ²)	QUANTIDADE CM-30 (t)	OBS.
		INICIAL	FRAC.						
227		167	5.000	1.205,000	9,00	10.845,00	1,200	13,01	
245		227		360,000	9,00	3.240,00	1,200	3,89	
TOTAL A MEDIR								16,90	

Cuiabá/MT, 02 de julho de 2018

(Handwritten signature)
Eng.º Antônio Carlos Tenuta
 Fiscal Portaria Nº 018/2017/SAOB/SINFRA
 RN nº 121164774-9

(Handwritten signature)
Eng.º Sviderski C. P. Branco
 Engenheiro Civil
 Nº 1214294618

Protocolo/SINFRA
 Els. nº 02
 Ass. *(Handwritten initials)*

FOLHA Nº 01/01

PLANILHA PARA CÁLCULO

TSD E TRANSPORTE


GOVERNO DO ESTADO DE MATO GROSSO

SECRETARIA DE ESTADO DE INFRA-ESTRUTURA E LOGÍSTICA - SINFRA

Obra: Restauração de Rodovia Pavimentada
Rodovia: MT-175/MT-248
Trecho: Entr. BR-174 (Cacho) - Jauru
Sub-trecho: Entr. BR-174 (Cacho) - Araputanga
Contrato: I. C. Nº 222/2013/0000 - SETPU
Referência:
Período: 01/11/18 a 30/6/18

Estaca		Comprimento		Largura (m)	Área (m²)	TSD		Agregados TSD		DMT Km	Transporte tKm	Obs
Ineira	Fração	Ineira	Frac.			Taxa de Aplicação (l)	Peso Emulsão RR-2C E (t)	Taxa de Aplicação (Kg/m²)	Peso (t)			
298	1,00	801,00	9,00	7.205,00	0,0030	21,620	28,000	201.852,000	111,840	22.575,128		
379	348	620,00	9,00	5.580,00	0,003	16,180	28,000	156.240,000	111,840	17.473,882		
TOTAL A MEDIR				12.785,00		37,800				40.049,009		
TRANSPORTE DE RR-2C												
TRANSPORTE DE RR-2C E (DMT= 300, 10km)												
TRANSPORTE DE AGREGADOS PARA TSD (DMT= 111,84 km)												
TRANSPORTE DE MATERIAL TRANSPORTADO												
DIFERENÇA DE MATERIAL TRANSPORTADO												
18,400												

Cuiabá/MT, 02 de julho de 2018
Comissão de fiscalização


Engº Antônio Carlos Tenuta
Fiscal Portaria nº 018/2017/SAOBSINFRA
RN nº 1211647749

Cristiano Swiderski C. P. Branco
Engenheiro Civil
RN 121-4294618



RELATÓRIO PLUVIOMÉTRICO

CONTRATO:	IC nº 222/2013/00/00-SETPU
RODOVIA:	MT-175/MT-248
TRECHO:	Entr. BR-174 (Cacho) - Jauru
SUB-TRECHO:	Entr. BR-174 (Cacho) - Araputanga
EMPRESA:	GEOSOLO ENGENHARIA, PLANEJAMENTO E CONSULTORIA LTDA
PERÍODO:	Período medição: 01/1/18 a 31/1/18

MEDIÇÃO: Referência:

DIA	1	2	3	4	5	6	7	8	9	10	11	12	13	14	15	16	17	18	19	20	21	22	23	24	25	26	27	28	29	30	31	
MANHÃ	B	B	B	B	B	B	B	B	B	B	B	B	B	B	B	B	B	B	C	B	B	B	B	B	B	B	B	B	B	B	B	
TARDE	B	B	B	B	B	B	B	B	B	B	B	C	B	B	B	B	B	B	B	B	B	B	B	B	B	B	B	B	B	B	B	
NOITE	B	B	B	B	B	B	B	B	B	B	C	C	C	B	B	B	B	B	B	B	B	B	B	B	B	B	B	B	B	B	B	
MM																																

CONVENÇÃO:

TEMPO:	LEGENDA - LETRA
BOM	"B"
CHUVA	"C"
IMPRATICÁVEL	"I"
INSTÁVEL - NUBLADO	"N"

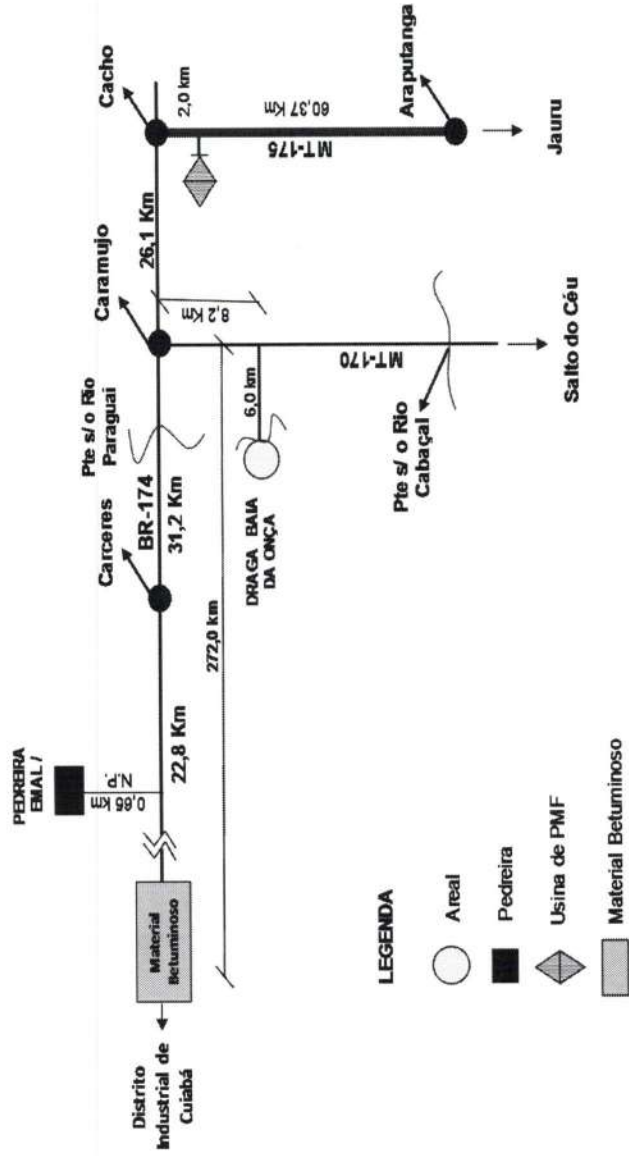
(Handwritten signature)
Eng. Antônio Carlos Tenuta
Fiscal Portaria nº. 018/2017/SAOB/SINFRA
RN nº. 121164774-9

(Handwritten signature)
Cristiano Swiderski C. Branco
Engenheiro Civil
RN 1214294618

Local/Data: Cuiabá/MT, 02 de julho de 2018

Protocolo/SINFRA
Fls. nº *12*
Ass. *(Signature)*

CROQUI DE LOCALIZAÇÃO DAS OCORRÊNCIAS



N.P. = NÃO PAVIMENTADO

	GOVERNO DO ESTADO DO MATO GROSSO	
	SECRETARIA DE ESTADO DE TRANSPORTE E PAVIMENTAÇÃO URBANA - SETPU	
Rodovia: M T-175	Trecho: Entr. BR-174 (Cacho) - Jauru Sub-trecho: Entr. BR-174 (Cacho) - Araputanga	
	Ext.: 62,37 Km	Letra: 1

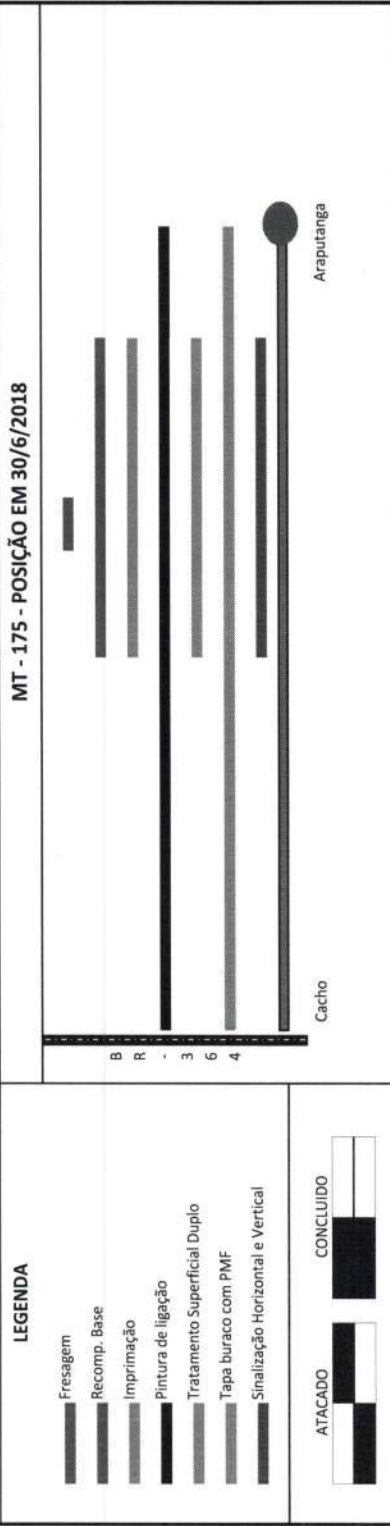
Cristiano Swiderski C. P. Branco
 Engenheiro Civil
 RN 1214294618

Eng.º Antônio Carlos Tenuta
 Fiscal Portaria nº. 018/2017/SAOB/SINFRA
 RN nº. 121164774-9

Extensão: 62,37 km
 Rodovia: MT-175/MT-248
 Trecho: Entr. BR-174 (Cacho) - Jauru
 Sub-trecho: Entr. BR-174 (Cacho) - Araputanga
 Referência: 37ª Medição provisória
 Ordem de Início de Serviço: 05/08/2013
 Ordem de Paralisação: 30/05/2014
 Referência: 41ª Medição provisória

DIAGRAMA LINEAR DE AVANÇO DOS SERVIÇOS

GOVERNAMENTO DO ESTADO DE MATO GROSSO
 SECRETARIA DE TRANSPORTES E LOGÍSTICA
 MATO GROSSO, ESTADO DE TRANSPORTES E LOGÍSTICA
 WWW.MT.GOV.BR



SERVIÇOS	ATACADO	CONCLUÍDO
QUILOMETRAGEM	0	62,37
ESTAQUEAMENTO	0	3,119
Fresagem	70,03%	29,97%
Recomp. Base	3,81%	96,19%
Imprimação	5,87%	94,13%
Pintura de ligação	56,18%	43,82%
Tratamento Superficial Duplo	71,53%	28,47%
Tapa buraco com PMF	0,04%	99,96%
Sinalização Horizontal e Vertical	90,12%	9,88%

Cuiabá/MT, 02 de julho de 2018


Eng. Antônio Carlos Tenuta
 Fiscal Portaria nº. 018/2017/SAOB/SINFRA
 RN nº. 121164774-9

Cristiano Swiderski C. P. Biganco
 Engenheiro Civil
 RN 1214294618


RELATÓRIO FOTOGRÁFICO DE SERVIÇOS EXECUTADOS

Rodovia:	Rodovia: MT-175/MT-248
Trechos:	Trecho: Entr. BR-174 (Cacho) - Jauru
Sub-trecho:	Sub-trecho: Entr. BR-174 (Cacho) - Araputanga


Contratada:	GEOSOLO - Eng. Plan. Consultoria Ltda.		
Contrato N.º	Instrumento Contratual: IC nº 222/2013/00/00-SETPU		
Extensão:	Extensão: 62,37 km	Lote:	1




Coordenada:	Localização:	Serviço:
15º 47' 15,0"	MT-175	IMPRIMAÇÃO
58º 05' 29,0"		




Coordenada:	Localização:	Serviço:
15º 47' 13,0"	MT-175	IMPRIMAÇÃO
58º 05' 44,0"		



Coordenada:	Localização:	Serviço:
15º 47' 03,0"	MT-175	TSD
58º 06' 01,0"		



Coordenada:	Localização:	Serviço:
15º 47' 03,0"	MT-175	TSD
58º 06' 01,0"		



Coordenada:	Localização:	Serviço:
15º 46' 26,0"	MT-175	TSD
58º 06' 31,0"		



Coordenada:	Localização:	Serviço:
15º 46' 26,0"	MT-175	TSD
58º 06' 31,0"		

Local/Data: Cuiabá, 02 de Julho de 2018.


[Signature]
Eng.º Antônio Carlos Tenuta
Fiscal Portaria Nº 018/2017/SAOB/SINFRA
RN nº 121164774-9

RELATÓRIO FOTOGRÁFICO DE SERVIÇOS EXECUTADOS

Rodovia:	Rodovia: MT-175/MT-248	Contratada:	GEOSOLO - Eng. Plan. Consultoria Ltda.
Trecho:	Trecho: Entr. BR-174 (Cacho) - Jauru	Contrato N.º:	Instrumento Contratual: IC nº 222/2013/00/00-SETPU
Sub-trecho:	Sub-trecho: Entr. BR-174 (Cacho) - Araputanga	Extensão:	Extensão: 62,37 km Lote: 1




Coordenada:	Localização:	Serviço:
15º 37' 54,0"	MT-*175	MOTONIVELADORA
58º 07' 01,0"		




Coordenada:	Localização:	Serviço:
15º 37' 54,0"	MT-*175	MOTONIVELADORA
58º 07' 01,0"		




Coordenada:	Localização:	Serviço:
15º 36' 32,0"	MT-175	MOTONIVELADORA
58º 14' 21,0"		



Coordenada:	Localização:	Serviço:
15º 36' 32,0"	MT-175	MOTONIVELADORA
58º 14' 21,0"		



Coordenada:	Localização:	Serviço:
15º 46' 07,5"	MT-*175	
58º 07' 03,9"		



Coordenada:	Localização:	Serviço:
15º 46' 10,4"	MT-*175	
58º 07' 02,8"		

Local/Data: Cuiabá, 02 de Julho de 2018.

Eng. Antônio Carlos Tenuta
Fiscal Portaria Nº 018/2017/SAOB/SINFRA
RN nº 121164774-9

SUEFI
Fls. 19
Ass. 20





GOVERNO DO ESTADO DE MATO GROSSO
SECRETARIA DE SAUDE E INFRACONSTRUTURA E LOGISTICA -
SINRA

RESUMO DE MEDIÇÃO

Obra: Restauração de Rodovia Pavimentada	Prazo de Execução: 1610
Rodovia: MT-175/MT-248	Vr. Contratual PI + 3º Aditivo R\$ 15.681.173,36
Trecho: Entr. BR-174 (Cacho) - Jauru	Vr. Contratual PI + 6º Aditivo R\$ 14.258.614,72
Sub-trecho: Entr. BR-174 (Cacho) - Araputanga	Vr. Acum. Até 35ª Medição R\$ 9.541.352,95
Referência: 41ª (Quadrágésima Primeira) Medição Provisória	Vr. Acumulado apartir 36ª medição R\$ 11.144.698,92
Ordem de relicio de serviço: 05/05/15	Saldo Contratual R\$ 4.536.474,44
Período medição: 01/11/18 a 30/6/18	Acumulado: 05/08/13 a 30/6/18

CÓDIGO	DISCRIMINAÇÃO	UNID.	QUANTIDADE 2º		MEDIÇÃO ANTERIOR	MEDIÇÃO ACUMULADA	PREÇO UNITARIO	VALOR DESTA MEDIÇÃO	VALOR ACUMULADO	% EXECUTADA
			CONTRATO NOVO	NESTA MEDIÇÃO						
1.0	PAVIMENTAÇÃO									
1.1	Fresagem descontinua de pavimento asfáltico (3cm)	m3	93.740,47		68.246,76	201.160,00	0,21	-	-	
1.2	Fresagem descontinua de pavimento asfáltico (10cm)	m3	233.380,00		201.160,00	201.160,00	3,00	-	-	
1.3	Remoção do revestimento existente em PMF ou CBUQ (5cm)	m3	3.666,00		3.003,86	3.003,86	156,20	-	138.933,200	100,00%
1.4	Reconfecção de base c/ adição de 20% de brita	m3	967.051,19		781.049,14	781.049,14	0,37	-	138.527,820	51,78%
1.5	Imprimação (Incluindo o transporte do material betuminoso no canteiro de obras)	m2	573.353,24		19.489,92	19.489,92	0,37	-	1.201.337,640	66,40%
1.6	Pintura de ligação (Incluindo o transporte do material betuminoso no canteiro de obras), para caixa de fresagem	m2	19.489,92		2.004.289,11	2.004.289,11	0,37	-	42.229,270	59,93%
1.7	Tratamento superficial duplo c/ polímeros	m2	2.599.822,14		196.075,99	196.075,99	0,61	-	14.331,810	72,80%
1.8	Pré-Misturado a Frio - PMF	m3	313.650,00		16.240,00	16.240,00	0,61	-	603.480,000	86,19%
1.9	Transporte de agregados p/ TSD c/ polímero (DMT=111,84km)	tkm	17.863,00		275.671,20	275.671,20	0,61	-	469.202,610	81,94%
1.10	Transporte de brita p/ PMF até usina (DMT=82,75km)	tkm	534.600,00					-	288.988,180	80,77%
1.11	Transporte de areia p/ PMF (DMT=42,30km)	tkm						-	174.128,210	82,08%
1.12	Transporte de brita p/ reconf. Base (DMT=111,84km)	tkm						-	7.211,270	100,00%
1.13	Transporte de PMF da usina até a pista (DMT=38,89km)	tkm						-	741.586,970	77,09%
1.14	Transporte de material fresado (DMT=10km)	tkm						-	119.606,350	62,51%
1.15	Transporte de material removido (DMT=10km)	tkm						-	9.906,400	90,91%
	Sub-total								168.159,430	51,57%
2.0	LIGANTES BETUMINOSOS									
2.1	Fornecimento de CM-30 p/ Imprimação	t	140,00		139,63	139,63	2.341,97	-	327.009,270	99,74%
2.2	Transporte de CM-30 p/ Imprimação (DMT=300,10km)	t	347,08		174,62	191,52	279,33	4.720,110	53.497,280	55,18%
2.3	Fornecimento de RL-1C p/ PMF	t	513,24	16,90	509,05	509,05	1.237,55	-	629.972,350	99,18%
2.4	Transporte de RL-1C p/ PMF (DMT=300,10km)	t	513,24		509,05	509,05	279,33	-	142.192,370	99,18%
2.5	Fornecimento de RR-1C, para caixa de fresagem	t	56,02		40,97	40,97	1.257,33	-	51.512,810	73,13%
2.6	Transporte de RR-1C (DMT=300,10km), para caixa de fresagem	t	800,00		645,60	683,40	279,33	-	11.444,150	73,13%
2.7	Fornecimento de RR-2C c/ polímeros	t	800,00		604,88	604,88	1.750,22	66.158,310	1.196.100,340	85,43%
2.8	Transporte de RR-2C c/ polímeros (DMT=300,10km)	t	800,00		18,40	623,28	279,33	5.139,670	174.101,910	77,91%
	Sub-total								76.018,090	
3.0	CONSERVAÇÃO									
3.1	Limpeza de buelro	m3	605,00		579,17	579,17	19,46	-	11.270,640	95,73%
3.2	Roadada pesada	há	142,00		117,56	117,56	3.258,99	-	383.126,860	82,79%
3.3	Capina	m2	723.615,96		125.860,00	125.860,00	0,64	-	80.550,400	17,39%
3.4	Hora de máquina - Motoniveladora	h	1.020,43		848,60	943,60	189,08	17.962,600	178.415,880	92,47%
3.5	Tapa buraco com PMF-Execução incluindo transporte e fornecimento dos materiais	m3	2.510,87		2.510,87	2.510,87	519,31	-	1.303.918,340	100,00%

SUBSTITUÍDO

SUEFI
 Fis. 20
 Ass.

João Moisés
 Página 1 de 6
 (assinatura)



GOVERNO DO ESTADO DE MATO GROSSO
SECRETARIA DE SAUDE E INFRAESTRUTURA E LOGISTICA -
SINERA

RESUMO DE MEDIÇÃO

Obra: Restauração de Rodovia Pavimentada	Prazo de Execução: 1610
Rodovia: MT-175/MT-248	Yr. Contratual PI + 3º Aditivo R\$ 15.681.173,36
Trecho: Entr. BR-174 (Cacho) - Jauru	Yr. Contratual PI + 6º Aditivo R\$ 14.258.614,72
Sub-trecho: Entr. BR-174 (Cacho) - Araputanga	Yr. Acum. Até 35ª Medição R\$ 9.541.352,95
Referência: 41ª (Quadrágésima Primeira) Medição Provisória	Yr. Acumulado apartir 36ª medição R\$ 11.144.698,92
Ordem de reinício de serviço: 05/05/15	Saldo Contratual R\$ 4.536.474,44
Período medição: 01/11/18 a 30/6/18	Acumulado: 05/08/13 a 30/6/18

CÓDIGO	DISCRIMINAÇÃO	UNID.	QUANTIDADE 2º		MEDIÇÃO ANTERIOR	MEDIÇÃO ACUMULADA	PREÇO UNITARIO	VALOR DESTA MEDIÇÃO	VALOR ACUMULADO	% EXECUTADA
			CONTRATO NOVO	NESTA MEDIÇÃO						
3.6	Transporte de PMF da usina até a pista (DMT=38,89km) Sub-total	tkm	171.789,56		112.817,68	112.817,68	0,63	-	71.075,130	65,67%
4.0	DRENAGEM									
4.1	Sarjeta triangular de concreto STC 04	m	830,00				42,08	-	-	
4.2	Sarjeta triangular de concreto STC 07	m	1.330,00				41,08	-	-	
4.3	Melo-fio de concreto MFC 05	m	580,00				40,42	-	-	
4.4	Entrada p/ descida d'água EDA 01	unid	7,00				61,69	-	-	
4.5	Entrada p/ descida d'água EDA 02	unid	9,00				74,87	-	-	
4.6	Concreto Fck=15,0 Mpa	m3	62,00				504,76	-	-	
4.7	Corpo BSTC D=0,80m CA-1	m	31,00				672,32	-	-	
4.8	Boca BSTC d=0,80m normal	unid	1,00				1.877,32	-	-	
4.9	Caixa coletora BSTC D=0,80m H=1,80m Sub-total	unid	1,00				4.292,59	-	-	
5.0	SINALIZAÇÃO HORIZONTAL E VERTICAL									
5.1	Linhas com resina acrílica de 0,6mm de espessura - largura = 0,15m (Execução, inclusive pré-marcação, fornecimento e transporte de todos os materiais)	m2	38.319,00		5.909,01	5.909,01	15,07	-	89.048,780	15,42%
5.2	Linhas com resina acrílica de 0,6mm de espessura - largura = 0,30m (Execução, inclusive pré-marcação, fornecimento e transporte de todos os materiais)	m2	930,00				15,07	-	-	
5.3	Linhas com resina acrílica de 0,6mm de espessura - largura > 0,30m (Execução, inclusive pré-marcação, fornecimento e transporte de todos os materiais) Opção 1 - Placa de aço carbono com película refletiva grau técnica tipo I da ABNT	m2	135,00				22,91	-	-	

SUBSTITUÍDO

Carlos Antônio Carlos Tenuta
 Fiscal Portaria nº. 018/2017/SAOB/SINFR
 RN nº 120134407-7

Cristiano Swiderski C.P Branco
 RN 1214294618

SUEFI
 Fis. 21
 Ass. a



GOVERNO DO ESTADO DE MATO GROSSO
SECRETARIA DE INFRAESTRUTURA E LOGÍSTICA -
SINFRA

RESUMO DE MEDIÇÃO

Obra: Restauração de Rodovia Pavimentada	Prazo de Execução	1610
Rodovia: MT-175/MT-248	Vr. Contratual PI + 3ª Aditivo	R\$ 15.681.173,36
Trecho: Entr. BR-174 (Cacho) - Jauru	Vr. Contratual PI + 6ª Aditivo	R\$ 14.258.614,72
Sub-trecho: Entr. BR-174 (Cacho) - Araputanga	Vr. Acum. Até 35ª Medição	R\$ 9.541.352,95
Referência: 41ª (Quadrágima Primeira) Medição Provisória	Vr. Acumulado apartir 36ª medição	R\$ 11.144.698,92
Ordem de início de serviço: 05/05/15	Saldo Contratual	R\$ 4.536.474,44
Ordem de paralisação: 31/5 a 31/10/2014		
Período medição: 01/1/18 a 30/6/18	Acumulado: 05/08/13 a 30/6/18	

CÓDIGO	DISCRIMINAÇÃO	UNID.	QUANTIDADE 2ª		MEDIÇÃO ANTERIOR	MEDIÇÃO ACUMULADA	PREÇO UNITARIO	VALOR DESTA MEDIÇÃO	VALOR ACUMULADO	% EXECUTADA
			CONTRATO NOVO	NESTA MEDIÇÃO						
5.4	Placa circular	m2	55,00		20,00	20,00	369,88	-	7.397,600	36,36%
5.5	Placa quadrada	m2	50,00				369,88	-	-	
5.6	Placa retangular	m2	59,00		30,00	30,00	369,88	-	11.096,400	50,85%
5.7	Placa octogonal	m2	6,00				369,88	-	-	
5.8	Marco quilométrico	m2	31,00				369,88	-	-	
5.9	Tachão refletivo tipo SHTRG, com catadióptrico nas duas faces (execução, incluindo fornecimento, colocação e transporte de todos os materiais)	unid	1.600,00				41,49	-	-	
5.10	Tacha refletiva tipo SHTRG, com catadióptrico nas duas faces (execução, incluindo fornecimento, colocação e transporte de todos os materiais)	unid	13.728,00		1.213,00	1.213,00	14,38	-	17.442,940	8,84%
5.11	Setas e dizeres	m2	49,00				22,91	-	-	
5.12	Escudo	m2	1,40				378,16	-	-	
5.13	Defensa metálica	m	640,00				224,62	-	-	
	Sub-total								124.985.720	
	Mobilização e desmobilização	unid	6,00		5,00	5,00	107.455,63	-	537.278,150	83,33%
	Instalação de canteiro	mês	1,00		1,00	1,00	322.366,87	-	322.366,870	100,00%
	Administração local	mês	12,00			12,00	33.374,96	-	400.499,520	100,00%
	Sub-total								1.260.144,540	
	SERVICO ADITADO									
	TAPA BURACO									
	Diferença Transporte de brita p/ PMF até usina (DMT=37,05km) para Tapa buraco	tkm	127.875,85		127.875,85	127.875,85	0,37	-	47.314,060	100,00%
	PAVIMENTAÇÃO									
	Fornecimento de brita - Complemento para Reconfeção base	m³	5.400,00			5.166,58	71,49	-	369.358,800	95,68%
	Sub-total								416.672,860	
	RECAPEAMENTO DA ESTRUTURA EXISTENTE COM MICRO REVESTIMENTO									
	Pintura de ligação	m2	262.640,00			262.640,00	0,21	-	-	
	Micro-revestimento a frio - Microflex 0.80 mm	m2	262.640,00			262.640,00	2,07	-	-	
	Transporte comercial c/ base. 10m³ rodov. pav. (brita - Micro revest.)	tkkm	352.483,89			352.483,89	0,37	-	-	
	Material Betuminoso para Recapeamento da Estrutura existente com Micro R	t					1.257,33	-	-	
	Fornecimento de Emulsão Asfáltica RR-1C	t	105,05			105,05	279,33	-	-	
	Transporte de emulsão polímero p/ micro revest. a frio	t					1.746,26	-	-	
	Fornecimento de emulsão polímero p/ micro revest. a frio	t	367,69			367,69	279,33	-	-	
	Material Betuminoso para Recapeamento da Estrutura existente com Micro R	t					1.325,06	-	-	
	Fornecimento de RR-2C s/ polímeros	t						-	-	

SUBSTITUÍDO

SUEFI
Fls. 22
Ass.



GOVERNO DO ESTADO DE MATO GROSSO
SECRETARIA DE ESTADO DE INFRAESTRUTURA E LOGÍSTICA -
SINFRA

RESUMO DE MEDIÇÃO

Obra: Restauração de Rodovia Pavimentada	Prazo de Execução 1610
Rodovia: MT-175/MT-248	Vr. Contratual PI + 3º Aditivo R\$ 15.681.173,36
Trecho: Entr. BR-174 (Cacho) - Jauru	Vr. Contratual PI + 6º Aditivo R\$ 14.258.614,72
Sub-trecho: Entr. BR-174 (Cacho) - Araputanga	Vr. Acum. Até 35ª Medição R\$ 9.541.352,95
Referência: 41ª (Quadrágésima Primeira) Medição Provisória	Vr. Acumulado a partir 36ª medição R\$ 11.144.698,92
Ordem de reinício de serviço: 05/05/15	Saldo Contratual R\$ 4.536.474,44
Ordem de Paralisação: 31/5 a 31/10/2014	
Período medição: 01/1/18 a 30/6/18	Acumulado: 05/08/13 a 30/6/18

CÓDIGO	DISCRIMINAÇÃO	UNID.	QUANTIDADE 2º		MEDIÇÃO ANTERIOR	MEDIÇÃO ACUMULADA	PREÇO UNITARIO	VALOR DESTA MEDIÇÃO	VALOR ACUMULADO	% EXECUTADA
			CONTRATO NOVO	NESTA MEDIÇÃO						
	Transporte de RR-2C s/ polímeros (DMT=300,10km)	t	379,08				279,33	-	-	
TREVO SONHO AZUL										
TERRAPLENAGEM										
	Desmatamento destoc. Limpeza Áreas c/ árvores diâmetro até 0,15 m	m²	9.877,12		9.856,00		0,36	-	3.548,160	99,79%
	Esc. carga transp. mat 1ª cat.DMT 50 m	m³	2.084,09		2.077,87		1,89	-	3.927,170	99,70%
	Esc. carga e transp. mat. 1ª cat. DMT 50 a 200 m, c/ e	m³	4.369,71		4.363,00		6,03	-	26.308,890	99,85%
	Compactação de material de "bota-fora"	m³	5.163,04		5.052,87		2,13	-	10.762,610	97,87%
PAVIMENTAÇÃO									44.546,830	
	Reconfeção de Base c/ adição de 20% de brita	m³	1.307,53		1.160,00		37,23	-	43.186,800	88,72%
	Imprimação (execução)	m²	6.537,67		6.498,00		0,29	-	1.884,420	99,39%
	Tratamento Superficial Duplo c/ polímeros	m²	6.537,67		6.498,00		3,00	-	19.494,000	99,39%
	Remoção mecanizada de revestimento betuminoso	m³	136,00		127,40		11,01	-	1.402,670	93,68%
ACQUIÇÃO DE MATERIAL BETUMINOSO									65.967,890	
	Fornecimento de Asfalto Diluído CM-30	t					2.341,97	-	-	
	Fornecimento de Emulsão Asfáltica RR-2C c/ polímeros	t					1.325,06	-	-	
TRANSPORTE P/ PAVIMENTAÇÃO										
	Transporte comercial c/ base. 10m3 rod. pav. (brita p/ reconf. base)	tkkm	34.346,30		34.346,00		0,37	-	12.708,020	100,00%
	Transporte comercial c/ base. 10m3 rod. não pav. (brita p/ reconf. base)	tkkm	254,97				0,56	-	-	
	Transporte comercial c/ base. 10m3 rod. pav. (brita p/ TSD)	tkkm	21.237,46		20.348,62		0,37	-	7.528,980	95,81%
	Transporte local em rodov. pavim. (Material Removido)	tkkm	157,66				0,56	-	-	
	Transporte de Asfalto Diluído CM-30	t	59,84				0,63	-	-	
	Transporte de Emulsão Asfáltica RR-2C c/ polímeros	t	7,84		7,67		279,33	-	2.141,340	97,73%
		t	19,61		19,17		279,33	-	5.354,500	97,74%
									27.732,840	

ORIGINAL

Eng. Antônio Carlos Tenuta
 Fiscal Portaria nº. 018/2017/SAOB/SINFRA
 RN nº 120134407-7

Cristiano Swiderski C.P Branco
 RN 1214294618

SUEFI
 Fls. 23
 Ass.



GOVERNO DO ESTADO DE MATO GROSSO
SECRETARIA DE ESTADO DE INFRAESTRUTURA E LOGÍSTICA -
SINFRA

RESUMO DE MEDIÇÃO

Obra: Restauração de Rodovia Pavimentada	Prazo de Execução: 1610
Rodovia: MT-175/MT-248	Vr. Contratual PI + 3ª Aditivo R\$ 15.681.173,36
Trecho: Entr. BR-174 (Cacho) - Jauru	Vr. Contratual PI + 6ª Aditivo R\$ 14.258.614,72
Sub-trecho: Entr. BR-174 (Cacho) - Araputanga	Vr. Acum. Até 3ª Medição R\$ 9.541.352,95
Referência: 41ª (Quadrágésima Primeira) Medição Provisória	Vr. Acumulado a partir 36ª Medição R\$ 11.144.698,92
Ordem de reinício de serviço: 05/05/15	Saldo Contratual R\$ 4.536.474,44
Período medição: 01/11/18 a 30/6/18	Acumulado: 05/08/13 a 30/6/18

CÓDIGO	DISCRIMINAÇÃO	UNID.	QUANTIDADE 2ª			MEDIÇÃO ANTERIOR	MEDIÇÃO ACUMULADA	PREÇO UNITÁRIO	VALOR DESTA MEDIÇÃO	VALOR ACUMULADO	% EXECUTADA
			CONTRATO NOVO	NESTA MEDIÇÃO	MEDIÇÃO ANTERIOR						
DRENAGEM											
	Escavação mecânica de vala em material de 1a. Categoria	m³	192,50		172,50	6,16				1.062,600	89,51%
	Reaterro e compactação	m³	156,02		150,00	33,31				4.996,500	96,14%
	Valeta prot. de aterro c/ invest. concre. VPA 04 AC/BC	m	150,00		150,00	95,95				14.392,500	100,00%
	Sarjeta canteiro central concreto - SCC 01 AC/BC	m	120,00		120,00	37,10				4.452,000	100,00%
	Sarjeta canteiro central concreto - SCC 04 AC/BC	m	40,00		40,00	76,70				3.068,000	100,00%
	Meio-fio de concreto - MFC 03 AC/BC	m	1.087,00			32,33				-	
	Meio-fio de concreto - MFC 05 AC/BC	m	362,00			32,64				-	
	Caixa coletora de sarjeta - CCS 02 AC/BC	unid.	3,00		3,00	1.768,93				5.306,790	100,00%
	Caixa coletora de sarjeta - CCS 03 AC/BC	unid.	1,00		1,00	1.732,06				1.732,060	100,00%
	Descida d'água tipo rap.canal retang.-DAR 02 AC/BC	m	226,50		226,50	91,52				20.729,280	100,00%
	Entrada d'água - EDA 02 AC/BC	unid.	14,00		14,00	56,18				786,520	100,00%
	Dissipador de energia - DES 03 AC/PC	unid.	1,00		1,00	345,69				345,690	100,00%
	Dissipador de energia - DEB 01 AC/BC/PC	unid.	2,00		2,00	288,67				577,340	100,00%
	Dissipador de energia - DEB 04 AC/BC/PC	unid.	1,00		1,00	2.208,57				2.208,570	100,00%
	Boca de lobo dupla grelha concre. BLD 02 AC/BC	unid.	5,00		5,00	1.543,99				7.719,950	100,00%
	Tubulação de drenagem urbana-D=60mm s/berço AC/BC	m	25,00		25,00	337,30				8.432,500	100,00%
	Tubulação de drenagem urbana-D=80mm s/berço AC/BC	m	50,00		50,00	457,93				22.896,500	100,00%
	Tampa concre.p/caixa coletora (4 nervuras)-TCC 01 AC/BC	unid.	4,00		4,00	184,52				738,080	100,00%
	Atrancamento e remoção de meios-fios	m³	48,78			143,69				-	
										99.444,880	
OBRAS DE ARTE CORRENTES											
	Escavação mecânica de vala em material de 1a. Categoria	m³	461,42		451,38	6,16				2.780,470	97,82%
	Reaterro e compactação	m³	397,22		392,50	33,31				13.074,170	98,81%
	Corpo BSTC D=0,80 m AC/BC/PC	m	20,00		20,00	610,01				12.200,200	100,00%
	Corpo BSTC D=1,00 m AC/BC/PC	m	70,00		70,00	857,15				60.000,500	100,00%
	Boca BSTC D=0,80 m normal AC/BC/PC	unid.	1,00		1,00	1.581,69				1.581,690	100,00%
	Boca BSTC D=1,00 m normal AC/BC/PC	unid.	1,00		1,00	2.405,93				2.405,930	100,00%
	Boca BSTC D=1,00 m - esc=30 AC/BC/PC	unid.	2,00		2,00	2.803,77				5.607,540	100,00%
	Remoção de buelros existentes	m	25,00		25,00	90,02				2.250,500	100,00%
										99.901,000	
SINALIZAÇÃO											
	Pint. faixa-tinta base acril. e=0,6mm-NBR 11862/92	m²	289,92			15,07				-	
	Pint.setas.zeb.-tinta b.acril e=0,6mm-NBR 11862/92	m²	595,84			22,91				-	
	Forn. e colocação de tacha reflet. Bidirecional	unid.	509,00			14,38				-	
	Forn. e colocação de tachão reflet. Bidirecional	unid.	187,00			41,49				-	
	Fornec. e Implantação Placa Sinalização Totalmente Refletiva	m²	37,65			369,88				-	

SUBSTITUÍDO

SUEF I
Fls. 24
Ass.



GOVERNO DO ESTADO DE MATO GROSSO
SECRETARIA DE INFRAESTRUTURA E LOGÍSTICA -
SINFRA

RESUMO DE MEDIÇÃO

Obra: Restauração de Rodovia Pavimentada	Prazo de Execução	1610
Rodovia: MT-175/MT-248	Vr. Contratual PI + 3ª Aditivo	R\$ 15.681.173,36
Trecho: Entr. BR-174 (Cacho) - Jauru	Vr. Contratual PI + 6ª Aditivo	R\$ 14.258.614,72
Sub-trecho: Entr. BR-174 (Cacho) - Araputanga	Vr. Acum. Até 35ª Medição	R\$ 9.541.352,95
Referência: 41ª (Quadrágésima Primeira) Medição Provisória	Vr. Acumulada até 36ª Medição	R\$ 11.144.698,92
Ordem de reinício de serviço: 05/05/15	Saldo Contratual	R\$ 4.536.474,44
Ordem de Paralisação: 31/5 a 31/10/2014		
Período medição: 01/11/18 a 30/6/18	Acumulado: 05/08/13 a 30/6/18	

CÓDIGO	DISCRIMINAÇÃO	UNID.	QUANTIDADE 2ª		MEDIÇÃO ANTERIOR	MEDIÇÃO ACUMULADA	PREÇO UNITARIO	VALOR DESTA MEDIÇÃO	VALOR ACUMULADO	% EXECUTADA
			CONTRATO NOVO	NESTA MEDIÇÃO						
	CONTROLE E RECUPERAÇÃO AMBIENTAL									
	Enliviamento (áreas dos canteiros e bota-fora)	m²	13.427,12		13.400,00	13.400,00	8,34	-	111.756,000	99,80%
	Regularização mecânica (áreas dos canteiros)	m²	9.877,12		9.856,00	9.856,00	0,26	-	2.562,560	99,79%
	Sub-total								114.318,56	
	AJUSTE DE PLANILHAS ANTERIORES									
	TOTAL							99.980,69		10.985.532,01
	TOTAL ACUMULADO DESTA MEDIÇÃO								11.238.679,61	
	TOTAL MEDIDO ATÉ A 39ª MEDIÇÃO								11.144.698,92	
	A DEDUZIR DA MEDIÇÃO ANTERIOR									
	Importa o valor líquido desta medição de R\$		R\$	99.980,69						

SUBSTITUÍDO

Noventa e Três Mil, Novecentos e Oitenta Reais e Sessenta e Nove Centavos

Cuiabá/MT, 02 de julho de 2018

Cristiano Swiderski C.P Branco
RN 1214294618

Eng. Antônio Carlos Tenuta
Fiscal Portaria nº. 018/2017/SAOB/SINFRA
RN nº 120134407-7

SUEFI
Fis. 25
Ass. 2

GEOSELO ENGENHARIA PLANEJAMENTO E CONSULTORIA LTDA															
CRONOGRAMA FÍSICO-FINANCEIRO															
Obras: RESTAURAÇÃO DE RODOVIA PAVIMENTADA															
Nº Contrato IC Nº 222/2013/00/00 - SETPU Valor Contratual + Aditivo R\$: 15.681.173,36															
MT - 175 Data Assinatura: 01/08/2013 Prazo: 1969															
ENTR. BR 174 (CACHO) - JAURU Publicação: 01/08/2013 O.I. Serviço: 09/08/2013															
ENTR. BR - 174 (CACHO) - ARAPUTANGA, LOTE 01 Processo Orig. 275531/2013 - SETPU Geoselo Eng. Plan. e Cons. Ltda															
INICIO: 05/08/2013 15/08/13 a 31/08/2013 01/09/13 a 30/09/2013 01/10/13 a 31/10/2013 01/11/13 a 30/11/2013 01/12/13 a 31/12/2013															
TERMINO: 01/08/2018															
DIAS COBERTOS															
SERVIÇO	PS	27 / 27	30 / 27	31 / 27	31 / 27	31 / 27	30 / 27	30 / 27	31 / 27	31 / 27	31 / 27	31 / 27	31 / 27	31 / 27	31 / 27
1.0 - PAVIMENTAÇÃO															
2.0 - LIGANTES BETUMINOSOS	1,24%	270.391,12	1,119%	174.359,62	1,158%	181.860,74	0,637%	131.560,56	0,468%	73.460,49					
3.0 - CONSERVAÇÃO	0,206%	31.455,60	1,070%	168.887,83	0,851%	131.560,56	0,236%	37.081,84							
4.0 - DRENAGEM	1,373%	215.381,17	0,038%	6.050,56	0,236%	53.727,81	0,342%	53.727,81							
5.0 - SINALIZAÇÃO HORIZONTAL E VERTICAL	3,083%	483.950,30	0,342%	53.727,81	0,342%	53.727,81									
6.0 - SERVIÇOS PRELIMINARES															
7.0 - TAPA BURACO															
8.0 - PAVIMENTAÇÃO															
PERCENTUAL GLOBAL SIMPLES (PSS)	3,08%		2,57%		2,57%		1,45%		1,45%		1,45%		1,45%		1,45%
PERCENTUAL GLOBAL ACUMULADO (PGA)	3,08%		6,72%		9,29%		13,31%		14,85%		16,30%		17,75%		19,20%
FATURAMENTO SIMPLES		483.950,30		483.950,30		483.950,30		483.950,30		483.950,30		483.950,30		483.950,30	
FATURAMENTO ACUMULADO		483.950,30		483.950,30		483.950,30		483.950,30		483.950,30		483.950,30		483.950,30	
PERCENTUAL GLOBAL SIMPLES (PSS)	3,08%		2,57%		2,57%		1,45%		1,45%		1,45%		1,45%		1,45%
PERCENTUAL GLOBAL ACUMULADO (PGA)	3,08%		6,72%		9,29%		13,31%		14,85%		16,30%		17,75%		19,20%
FATURAMENTO SIMPLES		483.950,30		483.950,30		483.950,30		483.950,30		483.950,30		483.950,30		483.950,30	
FATURAMENTO ACUMULADO		483.950,30		483.950,30		483.950,30		483.950,30		483.950,30		483.950,30		483.950,30	
NOTAS	01) PSS - Percentual Mensal de serviços considerado o valor global 02) PSS - Sem o eixo do PS 03) PGA - Sem o eixo acumulado do PSS														

SUBSTITUÍDO

Nome Oriem: *[assinatura]*
 Nº 170439/2014
 Fiscal Portaria Nº 018/2017/SAOB/SINPISA
 Geoselo Eng. Plan. e Cons. Ltda
 Rua nº 121164774-9

GEOSELO ENGENHARIA PLANEJAMENTO E CONSULTORIA LTDA												
CRONOGRAMA FÍSICO-FINANCEIRO												
RESTAURAÇÃO DE ROBOVIA PAVIMENTADA												
Nº Contrato IC Nº 222/2013/00/00 - SETPU Valor Contratual + Aditivo R\$: 15.681.173,36												
MT - 175 Data Assinatura 01/08/2013 Prazo: 1969												
ENTR. BR 174 (CACHO) - JAURU												
Publicação 01/08/2013												
ENTR. BR - 174 (CACHO) - ARAPUTANGA, LOTE 01												
Processo Orig. 275531/2013 - SETPU												
INICIO: 05/08/2013 01/06/14 a 30/09/2014 07/01/14 a 31/10/2014 01/11/14 a 04/05/2015 05/05/15 a 31/05/2015 01/06/15 a 30/06/2015												
TERMINO: 01/08/2018 122 / 422 31 / 453 185 / 638 27 / 665 30 / 695												
Firma: Geoselo Eng Plan e Cons Ltda												
SERVICO	PS	VALOR R\$	PS	VALOR R\$	PS	VALOR R\$	PS	VALOR R\$	PS	VALOR R\$	PS	
10 - PAVIMENTAÇÃO	0,991%	150.454,73	0,865%	76.296,25	3,756%	583.497,37	0,2438%	38.229,61	1,6814%	203.660,93	0,0057%	896,00
20 - LIGANTES BETUMINOSOS	1,962%	187.573,20	0,0057%	896,00	0,3426%	53.227,82	1,08%	108,00	23,50%	23.500,00	5,40%	5.400,00
30 - CONSERVAÇÃO	22,43%	22.430,00	0,0057%	896,00	0,3426%	53.227,82	1,08%	108,00	23,50%	23.500,00	5,40%	5.400,00
40 - DRENAGEM	1,0279%	161.183,44	0,0057%	896,00	0,3426%	53.227,82	1,08%	108,00	23,50%	23.500,00	5,40%	5.400,00
50 - SINALIZAÇÃO HORIZONTAL E VERTICAL	3,18%	318,00	0,0057%	896,00	0,3426%	53.227,82	1,08%	108,00	23,50%	23.500,00	5,40%	5.400,00
60 - SERVIÇOS PRELIMINARES	22,43%	22.430,00	0,0057%	896,00	0,3426%	53.227,82	1,08%	108,00	23,50%	23.500,00	5,40%	5.400,00
70 - TAPA BURACO	22,43%	22.430,00	0,0057%	896,00	0,3426%	53.227,82	1,08%	108,00	23,50%	23.500,00	5,40%	5.400,00
80 - PAVIMENTAÇÃO	22,43%	22.430,00	0,0057%	896,00	0,3426%	53.227,82	1,08%	108,00	23,50%	23.500,00	5,40%	5.400,00
PERCENTUAL GLOBAL SIMPLES (P65)	3,18%	318,00	0,0057%	896,00	0,3426%	53.227,82	1,08%	108,00	23,50%	23.500,00	5,40%	5.400,00
PERCENTUAL GLOBAL ACUMULADO (P6A)	22,43%	22.430,00	0,0057%	896,00	0,3426%	53.227,82	1,08%	108,00	23,50%	23.500,00	5,40%	5.400,00
FATURAMENTO SIMPLES	22,43%	22.430,00	0,0057%	896,00	0,3426%	53.227,82	1,08%	108,00	23,50%	23.500,00	5,40%	5.400,00
FATURAMENTO ACUMULADO	22,43%	22.430,00	0,0057%	896,00	0,3426%	53.227,82	1,08%	108,00	23,50%	23.500,00	5,40%	5.400,00
PERCENTUAL GLOBAL SIMPLES (P65)	3,18%	318,00	0,0057%	896,00	0,3426%	53.227,82	1,08%	108,00	23,50%	23.500,00	5,40%	5.400,00
PERCENTUAL GLOBAL ACUMULADO (P6A)	22,43%	22.430,00	0,0057%	896,00	0,3426%	53.227,82	1,08%	108,00	23,50%	23.500,00	5,40%	5.400,00
FATURAMENTO SIMPLES	22,43%	22.430,00	0,0057%	896,00	0,3426%	53.227,82	1,08%	108,00	23,50%	23.500,00	5,40%	5.400,00
FATURAMENTO ACUMULADO	22,43%	22.430,00	0,0057%	896,00	0,3426%	53.227,82	1,08%	108,00	23,50%	23.500,00	5,40%	5.400,00
NOTAS												
01) P5 - Percentual Mensal de serviços considerando o valor global												
02) P65 - Será a soma de P5												
03) P6A - Será a soma acumulada de P65												

GEOSELO ENGENHARIA PLANEJAMENTO E CONSULTORIA LTDA												
CRONOGRAMA FÍSICO-FINANCEIRO												
RESTAURAÇÃO DE ROBOVIA PAVIMENTADA												
Nº Contrato IC Nº 222/2013/00/00 - SETPU Valor Contratual + Aditivo R\$: 15.681.173,36												
MT - 175 Data Assinatura 01/08/2013 Prazo: 1969												
ENTR. BR 174 (CACHO) - JAURU												
Publicação 01/08/2013												
ENTR. BR - 174 (CACHO) - ARAPUTANGA, LOTE 01												
Processo Orig. 275531/2013 - SETPU												
INICIO: 05/08/2013 01/06/14 a 30/09/2014 07/01/14 a 31/10/2014 01/11/14 a 04/05/2015 05/05/15 a 31/05/2015 01/06/15 a 30/06/2015												
TERMINO: 01/08/2018 122 / 422 31 / 453 185 / 638 27 / 665 30 / 695												
Firma: Geoselo Eng Plan e Cons Ltda												
SERVICO	PS	VALOR R\$	PS	VALOR R\$	PS	VALOR R\$	PS	VALOR R\$	PS	VALOR R\$	PS	
10 - PAVIMENTAÇÃO	1,7897%	280.569,41	1,4380%	225.501,82	1,8568%	292.574,51	1,7558%	275.336,97	1,8099%	299.176,73	0,0155%	87.713,96
20 - LIGANTES BETUMINOSOS	0,4947%	77.569,50	0,6117%	95.938,76	0,0155%	2.432,50	2,3533%	369.338,17	0,4493%	70.454,30	1,3705%	214.911,25
30 - CONSERVAÇÃO	2,28%	356.138,91	0,236%	36.037,36	0,23%	36.037,36	0,23%	36.037,36	0,6566%	10.293,30	1,9360%	176.983,16
40 - DRENAGEM	31,9%	4.990.921,40	33,47%	5.248.369,34	33,47%	5.248.369,34	33,47%	5.248.369,34	37,79%	594.183,74	44,94%	1.204.611,11
50 - SINALIZAÇÃO HORIZONTAL E VERTICAL	3,15%	315,00	0,23%	36.037,36	0,23%	36.037,36	0,23%	36.037,36	37,79%	594.183,74	7,66%	7.047.184,19
60 - SERVIÇOS PRELIMINARES	3,15%	315,00	0,23%	36.037,36	0,23%	36.037,36	0,23%	36.037,36	37,79%	594.183,74	44,94%	1.204.611,11
70 - TAPA BURACO	3,15%	315,00	0,23%	36.037,36	0,23%	36.037,36	0,23%	36.037,36	37,79%	594.183,74	44,94%	1.204.611,11
80 - PAVIMENTAÇÃO	3,15%	315,00	0,23%	36.037,36	0,23%	36.037,36	0,23%	36.037,36	37,79%	594.183,74	44,94%	1.204.611,11
PERCENTUAL GLOBAL SIMPLES (P65)	2,28%	356.138,91	33,47%	5.248.369,34	33,47%	5.248.369,34	33,47%	5.248.369,34	37,79%	594.183,74	44,94%	1.204.611,11
PERCENTUAL GLOBAL ACUMULADO (P6A)	31,9%	4.990.921,40	33,47%	5.248.369,34	33,47%	5.248.369,34	33,47%	5.248.369,34	37,79%	594.183,74	44,94%	1.204.611,11
FATURAMENTO SIMPLES	31,9%	4.990.921,40	33,47%	5.248.369,34	33,47%	5.248.369,34	33,47%	5.248.369,34	37,79%	594.183,74	44,94%	1.204.611,11
FATURAMENTO ACUMULADO	31,9%	4.990.921,40	33,47%	5.248.369,34	33,47%	5.248.369,34	33,47%	5.248.369,34	37,79%	594.183,74	44,94%	1.204.611,11
NOTAS												
01) P5 - Percentual Mensal de serviços considerando o valor global												
02) P65 - Será a soma de P5												
03) P6A - Será a soma acumulada de P65												

ASSISTENTE

Nº do Ofício: 08/1704394
 Geoselo Engenharia e Consultoria Ltda.
 Rua: ...
 Caixa Postal: ...

GEOSELO ENGENHARIA PLANEJAMENTO E CONSULTORIA LTDA															
CRONOGRAMA FÍSICO-FINANCEIRO															
RESTAURAÇÃO DE RODOVIA PAVIMENTADA															
Obr.: MT - 175		Nº Contrato		IC Nº 222/2013/00/00 - SETPU		Valor Contratual + Aditivo R\$: 15.681.173,36									
Rodovia: ENTR. BR 174 (CACHO) - JAURO		Data Assinatura		01/08/2013		Prazo: 1969									
Trecho: ENTR. BR - 174 (CACHO) - ARAPUTANGA, LOTE 01		Publicação		01/08/2013											
Sub-trecho: MÊS/ANO		Processo Orig.		275531/2013 - SETPU		Firma: Geoselo Eng. Planej. e Cons. Ltda									
TERMINO: 01/08/2018		01/07/16 a 31/01/2016		01/02/16 a 28/02/2016		01/03/16 a 31/03/2016		01/04/16 a 30/04/2016							
DIAS CUMPRIDOS		PS 31 / 879		PS 29 / 910		PS 31 / 939		PS 30 / 970		PS 30 / 1.000					
SERVIÇO		VALOR R\$		VALOR R\$		VALOR R\$		VALOR R\$		VALOR R\$					
1.0 - PAVIMENTAÇÃO		-1.078%		-1.078%		-1.078%		-1.078%		-1.078%					
2.0 - LIGANTES BETUMINOSOS		-0.078%		-0.078%		-0.078%		-0.078%		-0.078%					
3.0 - CONSERVAÇÃO		4.866%		4.866%		4.866%		4.866%		4.866%					
4.0 - DRENAGEM		0.3426%		0.3426%		0.3426%		0.3426%		0.3426%					
5.0 - SINALIZAÇÃO HORIZONTAL E VERTICAL		53.272,81		53.272,81		53.272,81		53.272,81		53.272,81					
6.0 - SERVIÇOS PRELIMINARES															
7.0 - TAPA BURACO															
8.0 - PAVIMENTAÇÃO															
Diferença Transporte de bits p/ PNF até Usina (DMT=37,05km) para Tapa buraco															
Fornecimento de bita - Complemento para Recortação base															
PERCENTUAL GLOBAL SIMPLES (P65)		4,08%		4,08%		4,08%		4,08%		4,08%					
PERCENTUAL GLOBAL ACUMULADO (P64)		49,02%		49,02%		49,02%		49,02%		49,02%					
FATURAMENTO SIMPLES		640.313,93		640.313,93		640.313,93		640.313,93		640.313,93					
FATURAMENTO ACUMULADO		7.687.498,12		7.687.498,12		7.687.498,12		7.687.498,12		7.687.498,12					
PERCENTUAL GLOBAL SIMPLES (P65)		4,08%		4,08%		4,08%		4,08%		4,08%					
PERCENTUAL GLOBAL ACUMULADO (P64)		49,02%		49,02%		49,02%		49,02%		49,02%					
FATURAMENTO SIMPLES		640.313,93		640.313,93		640.313,93		640.313,93		640.313,93					
FATURAMENTO ACUMULADO		7.687.498,12		7.687.498,12		7.687.498,12		7.687.498,12		7.687.498,12					
NOTAS															
01) PS - Percentual Mensal de serviços considerado o valor global															
02) P65 - Sem a soma do PS															
03) P64 - Sem a soma acumulada do P65															

GEOSELO ENGENHARIA PLANEJAMENTO E CONSULTORIA LTDA															
CRONOGRAMA FÍSICO-FINANCEIRO															
RESTAURAÇÃO DE RODOVIA PAVIMENTADA															
Obr.: MT - 175		Nº Contrato		IC Nº 222/2013/00/00 - SETPU		Valor Contratual + Aditivo R\$: 15.681.173,36									
Rodovia: ENTR. BR 174 (CACHO) - JAURO		Data Assinatura		01/08/2013		Prazo: 1969									
Trecho: ENTR. BR - 174 (CACHO) - ARAPUTANGA, LOTE 01		Publicação		01/08/2013											
Sub-trecho: MÊS/ANO		Processo Orig.		275531/2013 - SETPU		Firma: Geoselo Eng. Planej. e Cons. Ltda									
TERMINO: 01/08/2018		01/05/2016 a 31/05/2016		01/07/16 a 30/06/2016		01/08/16 a 31/08/2016		01/09/16 a 30/09/2016							
DIAS CUMPRIDOS		PS 31 / 1.031		PS 30 / 1.061		PS 31 / 1.092		PS 31 / 1.123		PS 30 / 1.153					
SERVIÇO		VALOR R\$		VALOR R\$		VALOR R\$		VALOR R\$		VALOR R\$					
1.0 - PAVIMENTAÇÃO		0,6783%		0,6783%		0,6783%		0,6783%		0,6783%					
2.0 - LIGANTES BETUMINOSOS		106.358,76		106.358,76		106.358,76		106.358,76		106.358,76					
3.0 - CONSERVAÇÃO		0,6783%		0,6783%		0,6783%		0,6783%		0,6783%					
4.0 - DRENAGEM		0,6783%		0,6783%		0,6783%		0,6783%		0,6783%					
5.0 - SINALIZAÇÃO HORIZONTAL E VERTICAL		53.272,81		53.272,81		53.272,81		53.272,81		53.272,81					
6.0 - SERVIÇOS PRELIMINARES															
7.0 - TAPA BURACO															
8.0 - PAVIMENTAÇÃO															
Diferença Transporte de bits p/ PNF até Usina (DMT=37,05km) por															
Fornecimento de bita - Complemento para Recortação base															
PERCENTUAL GLOBAL SIMPLES (P65)		0,68%		0,68%		0,68%		0,68%		0,68%					
PERCENTUAL GLOBAL ACUMULADO (P64)		49,70%		49,70%		49,70%		49,70%		49,70%					
FATURAMENTO SIMPLES		106.358,76		106.358,76		106.358,76		106.358,76		106.358,76					
FATURAMENTO ACUMULADO		7.793.856,88		7.793.856,88		7.793.856,88		7.793.856,88		7.793.856,88					
PERCENTUAL GLOBAL SIMPLES (P65)		0,68%		0,68%		0,68%		0,68%		0,68%					
PERCENTUAL GLOBAL ACUMULADO (P64)		49,70%		49,70%		49,70%		49,70%		49,70%					
FATURAMENTO SIMPLES		106.358,76		106.358,76		106.358,76		106.358,76		106.358,76					
FATURAMENTO ACUMULADO		7.793.856,88		7.793.856,88		7.793.856,88		7.793.856,88		7.793.856,88					
NOTAS															
01) PS - Percentual Mensal de serviços considerado o valor global															
02) P65 - Sem a soma do PS															
03) P64 - Sem a soma acumulada do P65															

SUBSTITUÍDO

Nostro Otim
 RN 170439454
 Geoselo Eng. Planej. e Cons. Ltda
 Eng.º Antônio Carlos Tenório
 Fiscal Parteira Nº 08/2017/SAOB/SINFRA
 RN nº 121164774-9

GEOSOLO ENGENHARIA PLANEJAMENTO E CONSULTORIA LTDA
CRONOGRAMA FÍSICO-FINANCEIRO

Obra: RESTAURACAO DE ROBOVIA PAVIMENTADA
 Rodovi: MT - 175
 Trecho: ENTR. BR 174 (CACHO) - JAURU
 Sub-trecho: ENTR. BR - 174 (CACHO) - ARAPUTANGA, LOTE 01
 INICIO: 05/08/2013
 TERMINO: 01/08/2018

Nº Contrato: IC Nº 222/2013/00/00 - SETPU
 Valor Contratual + Aditivo R\$: 15.681.173,36
 Prazo: 1969
 Data Assinatura: 01/08/2013
 Publicação: 01/08/2013
 Processo Orig. 275531/2013 - SETPU
 Fim: 01/02/17 a 28/02/17
 Fim: 01/03/17 a 31/03/17
 Fim: 01/04/17 a 30/04/17

Geosolo Eng Plane e Cons. Ltda
 Rua nº 121164774-9

SERVIÇO	PS	31 /	1.276	PS	28 /	1.304	PS	31 /	1.335	PS	30 /	1.345
VALOR R\$	2,014%	1184	VALOR R\$	60,85%	1.304	VALOR R\$	60,85%	1.335	VALOR R\$	60,85%	1.345	VALOR R\$
1.0 - PAVIMENTACAO			32.815,33									
2.0 - LIGANTES BETUMINOSOS			276.018,19									
3.0 - CONSERVACAO												
4.0 - DRENAGEM												
5.0 - SINALIZACAO HORIZONTAL E VERTICAL												
6.0 - SERVICOS PRELIMINARES												
7.0 - TIVA BURACO												
8.0 - PAVIMENTACAO			52.351,23									
Diferença Transporte de brita p/ PMF até usina (DMT=37,05km) por												
Fornecimento de brita - Complemento para Recorte base												
PERCENTUAL GLOBAL SIMPLES (P65)	4,11%			60,85%			60,85%			60,85%		
FATURAMENTO GLOBAL ACUMULADO (P64)		29	644.184,76				60,85%			60,85%		
FATURAMENTO ACUMULADO			9.541.382,95		31	9.541.382,95		32	9.541.382,95		33	9.541.382,95
PERCENTUAL GLOBAL SIMPLES (P65)	4,11%			60,85%			60,85%			60,85%		
FATURAMENTO GLOBAL ACUMULADO (P64)			644.184,76				60,85%			60,85%		
FATURAMENTO ACUMULADO			9.541.382,95				60,85%			60,85%		

NOTAS

01) P5 - Percentual Mensal de serviços considerando o valor global
 02) P65 - Send a soma do P5
 03) P64 - Send a soma acumulada do P65

Nome: Nairto Orfan
 RN: 1704394564
 Geosolo Eng Plane e Cons Ltda

Engº Antônio Carlos Tenuta
 Fiscal Portaria Nº 018/2017/SACB/SINFRA
 RN nº 121164774-9

CRONOGRAMA FÍSICO-FINANCEIRO

Obra: RESTAURACAO DE ROBOVIA PAVIMENTADA
 Rodovi: MT - 175
 Trecho: ENTR. BR 174 (CACHO) - JAURU
 Sub-trecho: ENTR. BR - 174 (CACHO) - ARAPUTANGA, LOTE 01
 INICIO: 05/08/2013
 TERMINO: 01/08/2018

Nº Contrato: IC Nº 222/2013/00/00 - SETPU
 Valor Contratual + Aditivo R\$: 15.681.173,36
 Prazo: 1969
 Data Assinatura: 01/08/2013
 Publicação: 01/08/2013
 Processo Orig. 275531/2013 - SETPU
 Fim: 01/02/17 a 31/03/17
 Fim: 01/03/17 a 30/03/17
 Fim: 01/04/17 a 31/04/17

Geosolo Eng Plane e Cons. Ltda
 Rua nº 121164774-9

SERVIÇO	PS	31 /	1.396	PS	61 /	1.457	PS	30 /	1.488	PS	31 /	1.518
VALOR R\$	1,095%	1396	VALOR R\$	0,0723%	1.457	VALOR R\$	1,095%	1.488	VALOR R\$	1,095%	1.518	VALOR R\$
1.0 - PAVIMENTACAO			32.815,33									
2.0 - LIGANTES BETUMINOSOS			276.018,19									
3.0 - CONSERVACAO												
4.0 - DRENAGEM												
5.0 - SINALIZACAO HORIZONTAL E VERTICAL												
6.0 - TREVO DE SONHO AZUL												
7.0 - AQUISICAO DE MATERIAL BETUMINOSO												
8.0 - PAVIMENTACAO												
9.0 - TERREPLANEJEM												
10.0 - DRENAGEM												
11.0 - OBRAS DE ARTE CORRENTES												
12.0 - SINALIZACAO												
13.0 - CONTROLE E REGULACAO AMBIENTAL												
Diferença Transporte de brita p/ PMF até usina (DMT=37,05km) por												
Fornecimento de brita - Complemento para Recorte base												
PERCENTUAL GLOBAL SIMPLES (P65)	1,13%			0,0723%			1,095%		1,095%		1,095%	
FATURAMENTO GLOBAL ACUMULADO (P64)		34	9.541.382,95				68,25%		68,25%		68,25%	
FATURAMENTO ACUMULADO			177.487,02		36	177.487,02		37	177.487,02		38	177.487,02
PERCENTUAL GLOBAL SIMPLES (P65)	1,13%			0,0723%			1,095%		1,095%		1,095%	
FATURAMENTO GLOBAL ACUMULADO (P64)			9.541.382,95				68,25%		68,25%		68,25%	
FATURAMENTO ACUMULADO			9.541.382,95				68,25%		68,25%		68,25%	

NOTAS

01) P5 - Percentual Mensal de serviços considerando o valor global
 02) P65 - Send a soma do P5
 03) P64 - Send a soma acumulada do P65

Nome: Nairto Orfan
 RN: 1704394564
 Geosolo Eng Plane e Cons Ltda

Engº Antônio Carlos Tenuta
 Fiscal Portaria Nº 018/2017/SACB/SINFRA
 RN nº 121164774-9

SUBSTITUÍDO

CRONOGRAMA FÍSICO-FINANCEIRO

Obra: MT - 175
Rodovia: ENTR. BR 174 (CACHO) - JAURU
Trecho: ENTR. BR - 174 (CACHO) - ARAPUTANGA, LOTE 01
Sub-trecho: MES/ANO
Processo Orig. 275531/2013 - SETPU
Publicação 01/08/2013
Nº Contrato IC Nº 222/2013/00/00 - SETPU
Valor Contratual + Aditivo R\$: 15.681.173,36
Prazo: 1969
Geosolo Eng Plan e Cons. Ltda
01/09/18 a 31/08/18
Firma: *[Signature]*

SERVIÇO	PS	30 /	VALOR R\$	PS	31 /	VALOR R\$	PS	31 /	VALOR R\$	PS	31 /	VALOR R\$
1.0 - PAVIMENTAÇÃO	1.2058%	189.992,06	1.579	1.610	1.811	1.791	1.822					
2.0 - LIGANTES BETUMINOSOS	-0,0466%	5.380,75										
3.0 - CONSERVAÇÃO	0,0858%	11.446,57	0,532%									
4.0 - DRENAGEM			0,1179%									
5.0 - SINALIZAÇÃO HORIZONTAL E VERTICAL												
6.0 - SERVIÇOS PRELIMINARES												
7.0 - AQUISIÇÃO DE MATERIAL BETUMINOSO												
8.0 - PAVIMENTAÇÃO												
9.0 - TERROLENAGEM												
10.0 - DRENAGEM												
11.0 - OBRAS DE ARTE CORRENTES												
12.0 - SINALIZAÇÃO												
13.0 - CONTROLE E RECUPERAÇÃO AMBIENTAL												
Diferença Transporte de bit. pr. PMF até usina (DM1=37,05km) por Formosa do Araguaia - Complemento para Reconfeccão base												
PERCENTUAL GLOBAL SIMPLES (P65)	1,20%		0,65%				0,65%					
PATURAMENTO ACUMULADO (P64)	69,69%	196.181,88	70,34%				70,94%					
PATURAMENTO SIMPLES		11.042.742,19					101.966,73					93.980,69
PERCENTUAL GLOBAL SIMPLES (P65)	1,25%		0,65%				0,60%					
PATURAMENTO ACUMULADO (P64)	69,69%	196.181,88	70,34%				70,94%					
PATURAMENTO SIMPLES		11.042.742,19					101.966,73					11.238.679,61
PATURAMENTO ACUMULADO							92.980,69					740.415,63
NOTAS							11.979.095,24					12.719.510,86

NOTAS: 01) PS - Percentual Mensal de serviços considerado o valor global
02) P65 - Será a soma de PS
03) P64 - Será a soma acumulada de P65

Nome: *[Signature]*
Rafael Porteira Nº 018/2017/SAOB/SINFRA
R# Nº 12164774-9

CRONOGRAMA FÍSICO-FINANCEIRO

Obra: MT - 175
Rodovia: ENTR. BR 174 (CACHO) - JAURU
Trecho: ENTR. BR - 174 (CACHO) - ARAPUTANGA, LOTE 01
Sub-trecho: MES/ANO
Processo Orig. 275531/2013 - SETPU
Publicação 01/08/2013
Nº Contrato IC Nº 222/2013/00/00 - SETPU
Valor Contratual + Aditivo R\$: 15.681.173,36
Prazo: 1969
Geosolo Eng Plan e Cons. Ltda
01/09/18 a 31/08/18
Firma: *[Signature]*

SERVIÇO	PS	30 /	VALOR R\$	PS	30 /	VALOR R\$	PS	20 /	VALOR R\$	PS	20 /	VALOR R\$
1.0 - PAVIMENTAÇÃO	1.2058%	189.992,06	1.853	1.914	1.944							
2.0 - LIGANTES BETUMINOSOS	-0,0466%	5.380,75										
3.0 - CONSERVAÇÃO	0,0858%	11.446,57	0,532%									
4.0 - DRENAGEM			0,1179%									
5.0 - SINALIZAÇÃO HORIZONTAL E VERTICAL												
6.0 - SERVIÇOS PRELIMINARES												
7.0 - AQUISIÇÃO DE MATERIAL BETUMINOSO												
8.0 - PAVIMENTAÇÃO												
9.0 - TERROLENAGEM												
10.0 - DRENAGEM												
11.0 - OBRAS DE ARTE CORRENTES												
12.0 - SINALIZAÇÃO												
13.0 - CONTROLE E RECUPERAÇÃO AMBIENTAL												
Diferença Transporte de bit. pr. PMF até usina (DM1=37,05km) por Formosa do Araguaia - Complemento para Reconfeccão base												
PERCENTUAL GLOBAL SIMPLES (P65)	1,20%		0,65%				0,65%					
PATURAMENTO ACUMULADO (P64)	69,69%	196.181,88	70,34%				70,94%					
PATURAMENTO SIMPLES		11.042.742,19					101.966,73					11.238.679,61
PERCENTUAL GLOBAL SIMPLES (P65)	1,25%		0,65%				0,60%					
PATURAMENTO ACUMULADO (P64)	69,69%	196.181,88	70,34%				70,94%					
PATURAMENTO SIMPLES		11.042.742,19					101.966,73					11.238.679,61
PATURAMENTO ACUMULADO							92.980,69					740.415,63
NOTAS							11.979.095,24					12.719.510,86

NOTAS: 01) PS - Percentual Mensal de serviços considerado o valor global
02) P65 - Será a soma de PS
03) P64 - Será a soma acumulada de P65

Nome: *[Signature]*
Rafael Porteira Nº 018/2017/SAOB/SINFRA
R# Nº 12164774-9

SUBSTITUÍDO

Encaminhamento de Medição Provisória

Ilmo Sr.
Julio Mangini Fernandes Neto
M.D. Superintendente de Controle e Execução de Obras. (SUCEO)
CUIABÁ/MT

Assunto: 41ª (quadragésima Primeira) Medição. Medição Provisória.
Ref. I.C. Nº 222/2.013.

Firma: GEOSOLO ENGENHARIA, PLANG E CONSULTORIA LTDA.

Através do presente, encaminho a V.S.ª a 41ª (Quadragésima Primeira) Medição Provisória após análise Técnica.

CONFORMIDADE

Atestado de Conformidade dos documentos folhas 04 a 30.

Em 23 de Julho de 2018.



Eng.º Diogo Menezes Souza
Superintendente de Execução e Fiscalização de Obras I
Secretaria de Estado de Infraestrutura e Logística - SINFRA



Obra: Restauração de Rodovia Pavimentada
Rodovia: MT-175/MT-248
Trecho: Entr. BR-174 (Cacho) - Jauru
Sub-trecho: Entr. BR-174 (Cacho) - Araputanga
Referência: Referência:
Ordem de Início de Serviço: 05/08/2013
Ordem de Paralisação: 30/05/2014
Ordem de Reinício de Serviço: 01/10/2014
Ordem de Paralisação: 31/10/2014
Ordem de Reinício de Serviço: 05/05/2015

DADOS DO CONTRATO

Rodovia: MT-175/MT-248
Trecho: Entroncamento Rod. BR-174 (Cacho) - Jauru
Sub-trecho: Entr. BR-174 (Cacho) - Araputanga
Extensão: 62,37 km
Firma: GEOSOLO ENGENHARIA, PLANEJAMENTO E CONSULTORIA LTDA
Instrumento Contratual: IC nº 222/2013/00/00-SETPU
Processo Original: 275531/2013-SETPU
Data da assinatura: 01/08/2013
Data da publicação: 01/08/2013
Término previsto: 26/12/2018
Natureza dos serviços: Restauração de Rodovia Pavimentada
Prazo contratual: 1969 dias
Ordem de início de serviços: 05/08/2013
Prazo de corrido do contrato: dias
Valor contratual: 11.707.378,84
Valor termo aditivo: R\$ C 3.973.794,52
Valor contratual + Aditivo: R\$ 15.681.173,36

Cuiabá/MT, 02 de julho de 2018

Atesto e confirmo os dados aqui apresentados e dou fé da veracidade, de acordo com os valores firmados em contrato;

Atenciosamente,


Eng. Antonio Carlos Tenuta
Fiscal Portaria nº. 026/2018/SAOB/SINFRA
RN nº. 121164774-9

RESUMO DE MEDIÇÃO

GOVERNO DO ESTADO DE MATO GROSSO
SECRETARIA DE ESTADO DE INFRAESTRUTURA E LOGÍSTICA - SINFRA

Obras: Restauração de Rodovia Pavimentada
 Rodovia: MT-175/MT-248
 Trecho: Entr. BR-174 (Cacho) - Jauru
 Sub-trecho: Entr. BR-174 (Cacho) - Araputanga
 Referência: 417 (Quadrágua Primeira) Medição Provisória
 Ordem de remissão de serviço: 05/05/15
 Ordem de Paralisação: 31/5 a 31/10/2014
 Período medição: 01/1/18 a 30/6/18
 Acumulado: 05/08/13 a 30/6/18

CÓDIGO	DISCRIMINAÇÃO	UNID.	CONTRATO NOVO		QUANTIDADE 2ª ADITIVO		VALOR CONTRATUAL NOVO	NESTA MEDIÇÃO	MEDIÇÃO ANTERIOR	MEDIÇÃO ACUMULADA	PREÇO UNITARIO	VALOR DESTA MEDIÇÃO	VALOR ACUMULADO	% EXECUTADA
			PREÇO UNITARIO	QUANTIDADE	PREÇO UNITARIO	QUANTIDADE								
1.0	PAVIMENTAÇÃO													
1.1	Fresagem descontínua de pavimento asfáltico (3cm)	m3	812,00	171,100	171,100	138.933,20	171,10	812,00	171,10	138.933,20	171,10	138.933,20	100,00%	
1.2	Fresagem descontínua de pavimento asfáltico (10cm)	m3	24.300,00	11,010	11,010	267.543,00	11,01	12.582,00	11,01	138.527,820	11,01	138.527,820	51,78%	
1.3	Remoção do revestimento existente em PMF ou CBUQ (5cm)	m3	48.600,00	37,230	37,230	1.809.378,00	37,23	32.268,00	37,23	1.201.337,640	37,23	1.201.337,640	66,40%	
1.4	Reconfeção de base c/ adição de 20% de brita													
1.5	Imprimação (incluindo o transporte do material betuminoso no canteiro de obras)	m2	243.000,00	0,290	0,290	70.470,00	0,29	145.618,20	0,29	42.229,270	0,29	42.229,270	59,93%	
1.6	Pintura de ligação (incluindo o transporte do material betuminoso no canteiro de obras), para caixa de fresagem	m2	93.740,47	0,210	0,210	19.685,49	0,21	61.711,91	0,21	12.959,500	0,21	12.959,500	65,83%	
1.7	Tratamento superficial duplo c/ polímeros	m2	233.380,00	3,000	3,000	700.140,00	3,00	201.160,00	3,00	603.480,000	3,00	603.480,000	86,19%	
1.8	Pré-Misturado a Frio - PMF	m3	3.666,00	156,200	156,200	572.629,20	156,20	2.188,80	156,20	341.890,560	156,20	341.890,560	59,71%	
1.9	Transporte de agregados p/ TSD c/ polímero (DMT=111,84km)	tkm	987.051,19	0,370	0,370	357.808,94	0,37	781.049,14	0,37	288.988,180	0,37	288.988,180	80,77%	
1.10	Transporte de brita p/ PMF até usina (DMT=82,75km)	tkm	573.353,24	0,370	0,370	212.140,69	0,37	343.144,47	0,37	126.963,450	0,37	126.963,450	59,85%	
1.11	Transporte de areia p/ PMF (DMT=42,30km)	tkm	19.489,92	7.211,27	7.211,27	961.934,19	7.211,27	2.004.289,11	7.211,27	7.211,200	7.211,27	7.211,200	100,00%	
1.12	Transporte de brita p/ reconf. Base (DMT=111,84km)	tkm	2.599.822,14	0,610	0,610	191.326,50	0,61	178.756,71	0,61	109.041,590	0,61	109.041,590	56,99%	
1.13	Transporte de PMF da usina até a pista (DMT=38,89km)	tkm	313.650,00	0,610	0,610	326.106,00	0,61	275.671,20	0,61	168.159,430	0,61	168.159,430	51,57%	
1.14	Transporte de material fresado (DMT=10km)	tkm	17.863,00											
1.15	Transporte de material removido (DMT=10km)	tkm	534.600,00											
	Sub-total					5.646.202,91				3.891.215,210				
2.0	LIGANTES BETUMINOSOS													
2.1	Fornecimento de CM-30 p/ imprimação	t	140,00	2.341,970	2.341,970	327.875,80	2.341,97	139,63	2.341,97	327.009,270	2.341,97	327.009,270	99,74%	
2.2	Transporte de CM-30 p/ imprimação (DMT=300,10km)	t	347,08	279,330	279,330	96.950,41	16,90	174,62	279,33	4.721,230	279,33	53.498,390	55,18%	
2.3	Fornecimento de RL-1C p/ PMF	t	513,24	1.237,550	1.237,550	635.160,16	513,24	513,24	1.237,55	635.160,160	1.237,55	635.160,160	100,00%	
2.4	Transporte de RL-1C p/ PMF (DMT=300,10km)	t	513,24	279,330	279,330	143.363,32	513,24	513,24	279,33	143.363,320	279,33	143.363,320	100,00%	
2.5	Fornecimento de RR-1C, para caixa de fresagem	t	56,02	1.257,330	1.257,330	70.435,62	40,97	40,97	1.257,33	51.512,810	1.257,33	51.512,810	100,00%	
2.6	Transporte de RR-1C (DMT=300,10km), para caixa de fresagem	t	800,00	1.750,270	1.750,270	1.400.176,00	37,81	645,60	1.750,27	1.196.116,090	1.750,27	1.196.116,090	85,43%	
2.7	Fornecimento de RR-2C c/ polímeros	t	800,00	279,330	279,330	223.464,00	18,40	604,88	279,33	5.139,670	279,33	5.139,670	77,91%	
2.8	Transporte de RR-2C c/ polímeros (DMT=300,10km)	t	800,00	279,330	279,330	223.464,00	18,40	604,88	279,33	5.139,670	279,33	5.139,670	77,91%	
	Sub-total					2.913.073,37				16.034,960		2.592.206,100		

Cristiano Swiderski C.P Branco
 RN 1214294618

Fiscal Pontaria nº. 026/2018/SAOB/SINFRA
 RN nº 120134407-7

Eng. Antônio Carlos Tequit



GOVERNO DO ESTADO DE MATO GROSSO
SECRETARIA DE INFRAESTRUTURA E LOGÍSTICA -
SINFRA

Obra: Restauração de Rodovia Pavimentada
Rodovia: MT-175/MT-248
Trecho: Entr. BR-174 (Cacho) - Jauru
Sub-trecho: Entr. BR-174 (Cacho) - Arupitanga
Referência: 41ª (Quadrágua Primeira) Medição Provisória
Ordem de reinício de serviço: 05/05/15
Período medição: 01/17/18 a 30/06/18
Acumulado: 05/08/13 a 30/06/18

RESUMO DE MEDIÇÃO

Prazo de Execução 1610
Vr. Contratual PI + 3ª Adi R\$ 15.681.173,36
Vr. Contratual PI + 6ª Adi R\$ 14.258.614,72
Vr. Acum. Até 35ª Medi R\$ 9.541.352,95
Vr. Acumulado apartir 36ª medição R\$ 11.144.698,92
Saldo Contratual R\$ 4.536.474,44

CÓDIGO	DISCRIMINAÇÃO	UNID.	QUANTIDADE 2ª ADITIVO			VALOR CONTRATUAL NOVO	MEDIÇÃO ANTERIOR	MEDIÇÃO ACUMULADA	PREÇO UNITARIO	VALOR DESTA MEDIÇÃO	VALOR ACUMULADO	% EXECUTADA
			CONTRATO NOVO	PREÇO UNITARIO	VALOR CONTRATUAL NOVO							
3.0	CONSERVAÇÃO											
3.1	Limpeza de bueiro	m3	605,00	19,460	11.773,30	579,17	579,17	19,46	-	11.770,640	95,73%	
3.2	Reçada pesada	hã	142,00	3.258,990	462.776,58	117,56	117,56	3.258,99	-	383.126,860	82,79%	
3.3	Capina	m2	723.615,96	0,646	463.114,21	275.860,00	125.860,00	0,64	-	80.950,400	17,39%	
3.4	Hora de máquina - Motoniveladora	h	1.020,43	189,080	192.942,90	848,60	943,60	189,08	17.962,600	178.415,880	92,47%	
3.5	Tapa buraco com PMF-Execução incluindo transporte e fornecimento dos materiais	m3	2.510,87	519,310	1.303.919,89	2.510,87	2.510,87	519,31	-	1.303.918,340	100,00%	
3.6	Transporte de PMF da usina até a pista (DMT=38,89km) Sub-total	tkm	171.789,56	0,630	108.227,42	112.817,68	112.817,68	0,63	-	71.075,130	65,67%	
4.0	DRENAGEM											
4.1	Sarjeta triangular de concreto STC 04	m	830,00	42,080	34.976,40							
4.2	Sarjeta triangular de concreto STC 07	m	1.330,00	41,080	54.636,40							
4.3	Meio-fio de concreto MFC 05	m	580,00	40,420	23.443,60							
4.4	Entrada p/ descida d'água ADA 01	unid	7,00	61,690	431,83							
4.5	Concreto Fck=15,0 Mpa	unid	9,00	74,870	673,83							
4.6	Corpo BSTC D=0,80m CA-1	m3	62,00	504,760	31.295,12							
4.7	Boca BSTC d=0,80m normal	m	31,00	672,320	20.841,92							
4.8	Caixa coletora BSTC D=0,80m H=1,80m	unid	1,00	1.877,320	1.877,32							
4.9	Sub-total	unid	1,00	4.292,590	4.292,59							
5.0	SINALIZAÇÃO HORIZONTAL E VERTICAL											
5.1	Linhas com resina acrílica de 0,6mm de espessura - largura = 0,15m (Execução, inclusive pré-marcação, fornecimento e transporte de todos os materiais)	m2	38.319,00	15,070	577.467,33	5.909,01	5.909,01	15,07	-	89.048,780	15,42%	
5.2	Linhas com resina acrílica de 0,6mm de espessura - largura = 0,30m (Execução, inclusive pré-marcação, fornecimento e transporte de todos os materiais)	m2	930,00	15,070	14.015,10							
5.3	Linhas com resina acrílica de 0,6mm de espessura - largura > 0,30m (Execução, inclusive pré-marcação, fornecimento e transporte de todos os materiais)	m2	135,00	22,910	3.092,85							
	Opção 1 - Placa de aço carbono com película refletiva grau técnica tipo I da ABNT	m2										

Cristiano Swiderski C.P Branco
RN 1214294618

Eng. Antônio Carlos Tênuia
Fiscal Portaria nº. 026/2018/SAOB/SINFRA
RN nº 120134407-7

Sel. SCEO/SINFRA
Fl. N° 34
Ass.: 2

RESUMO DE MEDIÇÃO

GOVERNO DO ESTADO DE MATO GROSSO
SECRETARIA DE ESTADO DE INFRAESTRUTURA E LOGÍSTICA - SINFRA

Obra: Restauração de Rodovia Pavimentada
 Rodovia: MT-175/MT-248
 Trecho: Entr. BR-174 (Cacho) - Iauru
 Sub-trecho: Entr. BR-174 (Cacho) - Araputanga
 Referência: 413 (Quadrágua Prima) Medição Provisória
 Ordem de renício de serviço: 05/05/15
 Período medição: 01/17/18 a 30/06/18
 Acumulado: 05/08/13 a 30/06/18

CÓDIGO	DISCRIMINAÇÃO	UNID.	QUANTIDADE 2ª ADITIVO			VALOR CONTRATUAL NOVO	MESTA MEDIÇÃO	MEDIÇÃO ANTERIOR	MEDIÇÃO ACUMULADA	PREÇO UNITARIO	VALOR DESTA MEDIÇÃO	VALOR ACUMULADO	% EXECUTADA
			CONTRATO NOVO	PREÇO UNITARIO	VALOR CONTRATUAL NOVO								
5.4	Placa circular	m2	55,00	369,880	20.343,40		20,00	20,00	369,88		7.397,600	36,36%	
5.5	Placa quadrada	m2	50,00	369,880	18.494,00								
5.6	Placa retangular	m2	59,00	369,880	21.822,92								
5.7	Placa octogonal	m2	6,00	369,880	2.219,28		30,00	30,00	369,88		11.096,400	50,85%	
5.8	Marco quilonométrico	m2	31,00	369,880	11.466,28				369,88				
5.9	Tachão refletivo tipo SHTRG, com catadióptrico nas duas faces (execução, incluindo fornecimento, colocação e transporte de todos os materiais)	unid	1.600,00	41,490	66.384,00				41,49				
5.10	Tacha refletiva tipo SHTRG, com catadióptrico nas duas faces (execução, incluindo fornecimento, colocação e transporte de todos os materiais)	unid	13.728,00	14,380	197.408,64		1.213,00	1.213,00	14,38		17.442,940	8,84%	
5.11	Setas e dizeres	m2	49,00	22,910	1.122,59				22,91				
5.12	Escudo	m2	1,40	378,160	529,42				378,16				
5.13	Defensa metálica	m	640,00	224,620	143.756,80				224,62				
	Sub-total				1.078.122,61							124.985,720	
	Mobilização e desmobilização	unid	6,00	107.455,630	644.733,78				5,00				
	Instalação de canteiro	mês	1,00	322.366,870	322.366,87				1,00				
	Administração local	mês	12,00	33.374,960	400.499,52				12,00				
	Sub-total				1.367.600,17							537.278,150	83,33%
	SERVICÓ ADITADO											322.366,870	100,00%
	TAPA BURACO											400.499,520	100,00%
	Diferença Transporte de brita p/ PMF até usina (DMT=37,05km) para Tapa buraco	tkm	127.875,85	0,370	47.314,06		127.875,85	127.875,85	0,37		47.314,060	100,00%	
	PAVIMENTAÇÃO												
	Fornecimento de brita - Complemento para Reconfeção base	m³	5.400,00	71,490	386.046,00		5.166,58	5.166,58	71,49		369.358,800	95,68%	
	Sub-total				433.360,06						416.672,860		
	RECAPEAMENTO DA ESTRUTURA EXISTENTE COM MICRO REVESTIMENTO												
	Pintura de ligação	m2	262.640,00	0,210	55.154,40				0,21				
	Micro-revestimento a frio - Microflex, 0,80 mm	m2	262.640,00	2,070	543.664,80				2,07				
	Material Betuminoso para Recapeamento da Estrutura existente com Micro	tkm	352.483,89	0,370	130.419,03				0,37				
	Fornecimento de Emulsão Asfáltica RR-1C	t			729.238,23								
	Transporte de Emulsão Asfáltica RR-1C	t	105,05	1.257,330	29.343,61				1.257,33				
	Transporte de emulsão polímero p/ micro revest. a frio	t	367,69	1.746,260	102.706,84				1.746,26				
	Material Betuminoso para Recapeamento da Estrutura existente com Micro	t			132.050,45								
	Fornecimento de RR-2C s/ polímeros	t	379,08	1.325,060	105.888,41				1.325,06				
	Transporte de RR-2C s/ polímeros (DMT=300,10km)	t			105.888,41								
	Sub-total				967.177,09								

Cristiano Swiderski C.P Branco
 RN 1214294618

Eng. Antônio Carlos Tenuto
 Fiscal Portaria nº. 026/2018/SAOB/SINFRA
 RN nº 120134407-7



GOVERNO DO ESTADO DE MATO GROSSO
SECRETARIA DE INFRAESTRUTURA E LOGÍSTICA -
SINFRA

Obra: Restauração do Rodovia Pavimentada
Rodovia: MT-175/MT-248
Trecho: Entr. BR-174 (Cacho) - Jauru
Sub-trecho: Entr. BR-174 (Cacho) - Arapitanga
Referência: 41ª (Quadrágésima Primeira) Medição Provisória
Ordem de renício de serviço: 05/05/15
Período medição: 01/11/18 a 30/6/18 Acumulado: 05/08/13 a 30/6/18

RESUMO DE MEDIÇÃO

CÓDIGO	DISCRIMINAÇÃO	UNID.	CONTRATO NOVO		QUANTIDADE 2º ADITIVO		VALOR CONTRATUAL NOVO	NESTA MEDIÇÃO	MEDIÇÃO ANTERIOR	MEDIÇÃO ACUMULADA	PREÇO UNITÁRIO	VALOR DESTA MEDIÇÃO	VALOR ACUMULADO	% EXECUTADA
			PREÇO UNITÁRIO	QUANTIDADE	PREÇO UNITÁRIO	VALOR								
	TERRAPLENAGEM													
	Desmatamento destoc. Limpeza Áreas c/ árvores diâmetro até 0,15 m	m²	9.877,12	0,360	3.555,76	9.856,00	9.856,00	0,36	9.856,00	9.856,00	0,36	-	3.548,160	99,79%
	Esc. carga transp. mat. 1ª cat. DMT 50 m	m³	2.084,09	1,890	3.938,93	2.077,87	2.077,87	1,890	2.077,87	2.077,87	1,890	-	3.927,170	99,70%
	Esc. carga e transp. mat. 1ª cat. DMT 50 a 200 m, c/ e	m³	4.369,71	6,030	26.349,32	4.363,00	4.363,00	6,030	4.363,00	4.363,00	6,030	-	26.308,890	99,85%
	Compactação de material de "bota-fora"	m³	5.163,04	2,130	10.597,26	5.052,87	5.052,87	2,130	5.052,87	5.052,87	2,130	-	10.762,610	97,87%
	PAVIMENTAÇÃO												44.546,830	
	Reconfeção de Base c/ adição de 20% de brita	m³	1.307,53	37,230	48.679,49	1.160,00	1.160,00	37,230	1.160,00	1.160,00	37,230	-	43.186,800	88,72%
	Imprimação (execução)	m²	6.537,67	0,290	1.895,92	6.498,00	6.498,00	0,290	6.498,00	6.498,00	0,290	-	1.884,420	99,39%
	Remoção Superficial Duplo c/ polímeros	m²	6.537,67	3,000	19.613,01	6.498,00	6.498,00	3,000	6.498,00	6.498,00	3,000	-	19.494,000	99,39%
	AQUISIÇÃO DE MATERIAL BETUMINOSO												1.402,670	
	Fornecimento de Asfalto Diluído CM-30	m³	136,00	11,010	1.497,36	127,40	127,40	11,010	127,40	127,40	11,010	-	65.967,890	93,68%
	Fornecimento de Emulsão Asfáltica RR-2C c/ polímeros	t	2.341,970	2,341,970	2.341,970	2.341,970	2.341,970	2,341,970	2.341,970	2.341,970	2,341,970	-	-	-
	TRANSPORTE P/ PAVIMENTAÇÃO													
	Transporte comercial c/ base. 10m3 rod. pav. (brita p/ reconf. base)	tkm	34.346,30	0,370	12.708,13	34.346,00	34.346,00	0,370	34.346,00	34.346,00	0,370	-	12.708,020	100,00%
	Transporte comercial c/ base. 10m3 rod. não pav. (brita p/ reconf. base)	tkm	254,97	0,560	142,78	142,78	142,78	0,560	142,78	142,78	0,560	-	-	-
	Transporte comercial c/ base. 10m3 rod. pav. (brita p/ TSD)	tkm	21.237,46	0,370	7.857,86	20.348,62	20.348,62	0,370	20.348,62	20.348,62	0,370	-	-	-
	Transporte local em rodov. pavim. (Material Removido)	tkm	157,66	0,560	88,28	88,28	88,28	0,560	88,28	88,28	0,560	-	-	-
	Transporte de Asfalto Diluído CM-30	t	59,84	0,630	37,69	37,69	37,69	0,630	37,69	37,69	0,630	-	-	-
	Transporte de Emulsão Asfáltica RR-2C c/ polímeros	t	7,84	279,330	2.191,06	2.191,06	2.191,06	279,330	2.191,06	2.191,06	279,330	-	-	-
		t	19,61	279,330	5.478,49	5.478,49	5.478,49	279,330	5.478,49	5.478,49	279,330	-	-	-
					28.504,290	28.504,290	28.504,290		28.504,290	28.504,290		-	2.141,340	97,73%
					100.190,07	100.190,07	100.190,07		100.190,07	100.190,07		-	5.354,500	97,74%
												-	27.732,840	
												-	93.700,73	

Cristiano Swiderski C.P Branco
RN.1214294618

Eng. Antônio Carlos Tenora
Fiscal Portaria nº. 026/2018/SAOB/SINFRA
RN nº 120134407-7

Setor: SCEO/SINFRA
Fl. Nº: 36
Ass: 2



GOVERNO DO ESTADO DE MATO GROSSO
SECRETARIA DE ESTADO DE INFRAESTRUTURA E LOGÍSTICA -
SINFRA

Obra: Restauração de Rodovia Pavimentada
 Rodovia: MT-175/MT-248
 Trecho: Entr. BR-174 (Cacho) - Jauru
 Sub-trecho: Entr. BR-174 (Cacho) - Araputanga
 Referência: 41* (Quadrágua Primeira) Medição Provisória
 Ordem de reição de serviço: 05/05/15
 Ordem de Paralisação: 31/5 a 31/10/2014
 Período medição: 01/1/18 a 30/6/18
 Acumulado: 05/08/13 a 30/6/18

RESUMO DE MEDIÇÃO

Prazo de Execução 1610
 Vr. Contratual PI + 3ª Adit. R\$ 15.681.173,36
 Vr. Contratual PI + 6ª Adit. R\$ 14.258.614,72
 Vr. Acum. Até 3ª Medição R\$ 9.541.352,95
 Vr. Acumulado apart. 36ª medição R\$ 11.144.698,92
 Saldo Contratual R\$ 4.536.474,44

CÓDIGO	DISCRIMINAÇÃO	UNID.	QUANTIDADE 2ª ADITIVO			VALOR CONTRATUAL NOVO	MEDIÇÃO ANTERIOR	MEDIÇÃO ACUMULADA	PREÇO UNITÁRIO	VALOR DESTA MEDIÇÃO	VALOR ACUMULADO	% EXECUTADA
			CONTRATO NOVO	PREÇO UNITÁRIO	VALOR CONTRATUAL NOVO							
	DRENAGEM											
	Escavação mecânica de vala em material de 1ª Categoria	m³	192,50	6,160	1.185,80	172,50		172,50	6,16	-	1.062,600	89,61%
	Reaterro e compactação	m³	156,02	33,310	5.196,92	150,00		150,00	33,31	-	4.996,500	96,14%
	Valota prot. de aterro c/revest.concr. VPA 04 AC/BC	m	150,00	95,950	14.392,50	120,00		120,00	95,95	-	14.392,500	100,00%
	Sarjeta canteiro central concreto - SCC 01 AC/BC	m	120,00	37,100	4.452,00	120,00		120,00	37,10	-	4.452,000	100,00%
	Sarjeta canteiro central concreto - SCC 04 AC/BC	m	40,00	76,700	3.068,00	40,00		40,00	76,70	-	3.068,000	100,00%
	Meio-fio de concreto - MFC 03 AC/BC	m	1.087,00	32,330	35.142,71	1.087,00		1.087,00	32,33	-	35.142,710	100,00%
	Meio-fio de concreto - MFC 05 AC/BC	m	362,00	32,640	11.815,68	362,00		362,00	32,64	-	11.815,680	100,00%
	Caixa coletora de sarjeta - CCS 02 AC/BC	unid.	3,00	1.768,930	5.306,79	3,00		3,00	1.768,93	-	5.306,790	100,00%
	Caixa coletora de sarjeta - CCS 03 AC/BC	unid.	1,00	1.732,060	1.732,06	1,00		1,00	1.732,06	-	1.732,060	100,00%
	Descida d'água tipo rap canal retang. DAR 02 AC/BC	m	236,50	91,520	20.729,28	236,50		236,50	91,52	-	20.729,280	100,00%
	Entrada d'água - EDA 02 AC/BC	unid.	14,00	56,180	786,52	14,00		14,00	56,18	-	786,520	100,00%
	Dissipador de energia - DES 03 AC/PC	unid.	1,00	345,690	345,69	1,00		1,00	345,69	-	345,690	100,00%
	Dissipador de energia - DEB 01 AC/BC/PC	unid.	2,00	288,670	577,34	2,00		2,00	288,67	-	577,340	100,00%
	Boca de lixo dupla grelha concr. BLD 02 AC/BC	unid.	1,00	2.208,570	2.208,57	1,00		1,00	2.208,57	-	2.208,570	100,00%
	Tubulação de drenagem urbana D=0,60m s/berço AC/BC	m	5,00	1.543,990	7.719,95	5,00		5,00	1.543,99	-	7.719,950	100,00%
	Tubulação de drenagem urbana D=0,80m s/berço AC/BC	m	25,00	337,300	8.432,50	25,00		25,00	337,30	-	8.432,500	100,00%
	Tampa concr./caixa coletora (4 nervuras) TCC 01 AC/BC	unid.	50,00	457,930	22.896,50	50,00		50,00	457,93	-	22.896,500	100,00%
	Arrancamento e remoção de meios-fios	unid.	4,00	184,520	738,08	4,00		4,00	184,52	-	738,080	100,00%
	OBRAS DE ARTE CORRENTES		48,78	143,690	7.009,62	48,78		48,78	143,69	-	7.009,620	100,00%
	Escavação mecânica de vala em material de 1ª Categoria	m³	461,42	6,160	2.842,33	451,38		451,38	6,16	-	2.842,330	97,82%
	Reaterro e compactação	m³	397,22	33,310	13.231,33	392,50		392,50	33,31	-	13.074,170	98,81%
	Corpo BSTC D=0,80 m AC/BC/PC	m	20,00	610,010	12.200,20	20,00		20,00	610,01	-	12.200,200	100,00%
	Boca BSTC D=0,80 m normal AC/BC/PC	unid.	70,00	857,150	60.000,50	70,00		70,00	857,15	-	60.000,500	100,00%
	Boca BSTC D=1,00 m normal AC/BC/PC	unid.	1,00	1.581,690	1.581,69	1,00		1,00	1.581,69	-	1.581,690	100,00%
	Boca BSTC D=1,00 m - exc=30 AC/BC/PC	unid.	1,00	2.405,930	2.405,93	1,00		1,00	2.405,93	-	2.405,930	100,00%
	Remoção de bueros existentes	m	2,00	2.803,770	5.607,54	2,00		2,00	2.803,77	-	5.607,540	100,00%
			25,00	90,020	2.250,50	25,00		25,00	90,02	-	2.250,500	100,00%
					100.120,02			100.120,02			99.901,00	

Cristiano Swiderski C.P Branco
 RN 1214294618

Eng. Antônio Carlos Tequita
 Fiscal Portaria nº 026/2018/SAOB/SINFRA
 RN nº 120134407-7

Setor: SCEO/SINFRA
 Fl. Nº: 37
 Ass: 2



GOVERNO DO ESTADO DE MATO GROSSO
SECRETARIA DE ESTADO DE INFRAESTRUTURA E LOGÍSTICA - SINIFRA

RESUMO DE MEDIÇÃO

Obra: Restauração de Rodovia Pavimentada
 Rodovia: MT-175/MT-248
 Trecho: Entr. BR-174 (Cacho) - Juru
 Referência: 411 (Quadrágésima Primeira) Medição Provisória
 Ordem de reinício de serviço: 05/05/15
 Período medição: 01/11/18 a 30/6/18
 Acumulado: 05/08/13 a 30/6/18

Prazo de Execução 1610
 Vr. Contratual PI + 3ª Ad: R\$ 15.681.173,36
 Vr. Contratual PI + 6ª Ad: R\$ 14.258.614,72
 Vr. Acum. Até 35ª Medi: R\$ 9.541.352,95
 Vr. Acumulado apart Saldo Contratual R\$ 11.144.698,92
 Saldo Contratual R\$ 4.536.474,44

CÓDIGO	DISCRIMINAÇÃO	UNID.	QUANTIDADE 2ª ADITIVO			VALOR CONTRATUAL NOVO	NESTA MEDIÇÃO	MEDIÇÃO ANTERIOR	MEDIÇÃO ACUMULADA	PREÇO UNITÁRIO	VALOR DESTA MEDIÇÃO	VALOR ACUMULADO	% EXECUTADA
			CONTRATO NOVO	PREÇO UNITÁRIO	PREÇO UNITÁRIO								
	SINALIZAÇÃO												
	Pint. falsa-tinta base acril. e=0,6mm-NBR 11862/92	m²	289,92	15,070	4.369,09					15,07	-	-	-
	Pint. setas-zeb.-tinta b.acril e=0,6mm-NBR 11862/92	m²	595,84	22,910	13.650,76					22,91	-	-	-
	Forn. e colocação de tacha reflet. Bidirecional	unid.	509,00	14,380	7.319,42					14,38	-	-	-
	Fornec. e implantação Placa Sinalização Totalmente Reflexiva	unid.	187,00	41,490	7.758,63					41,49	-	-	-
		m²	37,65	369,880	13.976,72					369,88	-	-	-
	CONTROLE E RECUPERAÇÃO AMBIENTAL				47.024,62								
	Enlèvement (áreas dos canteiros e boca-fora)	m²	13.427,12	8,340	111.982,18		13.400,00			8,34	111.756,000	111.756,000	99,80%
	Regularização mecânica (áreas dos canteiros)	m²	9.877,12	0,260	2.568,05		9.856,00			0,26	2.562,560	2.562,560	99,79%
	Sub-total				114.550,23							114.318,56	
	AJUSTE DE PLANILHAS ANTERIORES												
	TOTAL				15.503.668,10						93.997,56		10.805.493,68
	TOTAL ACUMULADO DESTA MEDIÇÃO												
	TOTAL MEDIDO ATÉ A 40ª MEDIÇÃO												
	A DEDUZIR DA MEDIÇÃO ANTERIOR												
	Importa o valor líquido desta medição de R\$												
	Importa o valor líquido desta medição de R\$												
	TOTAL ACUMULADO DESTA MEDIÇÃO												
	A DEDUZIR DA MEDIÇÃO ANTERIOR												
	VALOR LÍQUIDO												

Cuiabá/MT, 02 de julho de 2018

Cristiano Swiderski C.P Branco
 RN 1214294638


 Eng. Antônio Carlos Tenente
 Fiscal Portaria nº. 026/2018/SAOB/SINFRA
 RN nº. 120134407-7

Setor: SCEO/SINFRA
 Fl. Nº: 38
 Ass.: 2

GOVERNO DO ESTADO DE PARANÁ
SECRETARIA DE ESTADO DE INFRAESTRUTURA E LOGÍSTICA - SINFRA
SUPERINTENDÊNCIA DE OBRAS DE TRANSPORTES - SIOUT

FIRMA:
Geoselo Eng. Planej. e Cons. Ltda

CONTRATO Nº 222-2013/00001 - SETHU
0000VA MF-02-03-046 HPDO

Trecho: Eixo BR-174 (caicho) - Jaram Sub. Trecho: Eixo BR 174 (caicho) - Arapitanga - Ite 1

CONTRATO	PROCESSO	DOC	PERÍODO DA MEDIÇÃO	SERVIÇO		VALOR CONTRATUAL	CONTROLE FINANCEIRO			TOTAL
				Recurso/Resumo	REAJUST.		MEDIOCAÇÃO	TOTAL GERAL	Ordem de Início de Serviço: 02/08/13	
				ACUMULADO	PERÍODO					
222-2013/00001 - SETHU	HPDO	11	05/08/13 a 31/08/13	1592	483.550,30	11.787.378,64	3.973.794,52	15.681.173,36	15.681.173,36	
			09/08/13 a 30/08/13	30	483.550,30			483.550,30	483.550,30	
			31/08/13 a 31/08/13	31	1.054.509,00			1.054.509,00	1.538.059,30	
			01/09/13 a 31/08/13	30	1.487.531,62			1.487.531,62	14.223.641,54	
			01/09/13 a 30/09/13	30	1.457.531,62			21.638,25	14.245.179,79	
			01/09/13 a 30/10/13	30	1.863.774,78			22.262,43	13.817.308,59	
			01/09/13 a 31/12/13	31	2.090.960,89			2.090.960,89	13.966.162,47	
			01/09/14 a 31/01/14	31	2.090.960,89			2.090.960,89	13.987.123,36	
			01/09/14 a 28/02/14	28	2.296.126,67			2.296.126,67	13.385.046,69	
			01/09/14 a 31/03/14	31	2.296.126,67			2.296.126,67	13.217.956,61	
			01/09/14 a 30/04/14	30	2.665.018,91			2.665.018,91	13.176.153,45	
			01/09/14 a 30/05/14	30	2.983.625,42			2.983.625,42	13.177.526,03	
			01/09/14 a 31/05/14	31	3.017.373,81			3.017.373,81	12.717.526,03	
			01/09/14 a 30/06/14	32	3.017.373,81			3.017.373,81	12.663.800,22	
			01/09/14 a 31/07/14	32	496.161,37			496.161,37	12.663.800,22	
			01/09/14 a 04/05/15	185	3.516.534,51			3.516.534,51	12.164.638,85	
			05/05/15 a 31/05/15	22	163.148,68			163.148,68	11.995.489,17	
			01/06/15 a 30/06/15	30	847.080,30			847.080,30	11.838.508,87	
			01/06/15 a 30/07/15	31	4.890.921,49			4.890.921,49	11.347.587,36	
			01/06/15 a 30/08/15	31	4.890.921,49			4.890.921,49	10.796.665,87	
			01/06/15 a 30/09/15	30	5.212.251,96			5.212.251,96	10.468.821,38	
			01/06/15 a 30/10/15	30	5.248.369,34			5.248.369,34	10.432.784,02	
			01/06/15 a 31/10/15	31	5.842.573,08			5.842.573,08	9.838.690,28	
			01/06/15 a 30/11/15	30	7.047.104,19			7.047.104,19	8.633.969,17	
			01/06/15 a 31/12/15	31	640.333,83			640.333,83	7.983.875,24	
			01/07/15 a 31/07/15	31	7.687.488,12			7.687.488,12	6.833.969,17	
			01/07/15 a 31/08/15	31	7.687.488,12			7.687.488,12	6.138.820,41	
			01/07/15 a 30/09/15	30	8.032.408,12			8.032.408,12	5.328.412,53	
			01/07/15 a 31/10/15	30	8.032.408,12			8.032.408,12	4.518.004,41	
			01/07/15 a 30/11/15	30	8.032.408,12			8.032.408,12	3.707.596,29	
			01/07/15 a 31/12/15	30	8.032.408,12			8.032.408,12	2.897.188,17	
			01/08/16 a 31/08/16	31	8.462.177,34			8.462.177,34	2.047.010,83	
			01/08/16 a 30/09/16	30	8.897.168,20			8.897.168,20	1.211.846,63	
			01/08/16 a 30/10/16	30	9.541.352,95			9.541.352,95	674.005,16	
			01/08/16 a 31/10/16	31	9.541.352,95			9.541.352,95	674.005,16	
			01/08/16 a 30/11/16	30	9.541.352,95			9.541.352,95	619.820,41	
			01/08/16 a 31/12/16	30	9.541.352,95			9.541.352,95	619.820,41	
			01/09/17 a 31/09/17	31	9.541.352,95			9.541.352,95	565.465,46	
			01/09/17 a 30/10/17	30	9.541.352,95			9.541.352,95	511.111,11	
			01/09/17 a 30/11/17	30	9.541.352,95			9.541.352,95	456.756,76	
			01/09/17 a 31/12/17	30	9.541.352,95			9.541.352,95	402.402,40	
			01/10/18 a 30/10/18	181	10.904.139,19			10.904.139,19	349.257,27	
			01/10/18 a 30/11/18	181	10.904.139,19			10.904.139,19	294.902,90	
			01/10/18 a 30/12/18	181	10.904.139,19			10.904.139,19	240.548,54	
			01/11/19 a 31/10/19	423	10.904.139,19			10.904.139,19	185.195,19	
			01/11/19 a 30/11/19	30	10.904.139,19			10.904.139,19	130.841,13	
			01/11/19 a 30/12/19	30	10.904.139,19			10.904.139,19	76.486,48	
			01/12/19 a 31/12/19	31	10.904.139,19			10.904.139,19	22.131,13	
			01/01/20 a 30/06/18	181	10.904.139,19			10.904.139,19	6.871,68	
			01/01/20 a 30/06/19	181	10.904.139,19			10.904.139,19	1.316,16	
			01/01/20 a 30/06/20	181	10.904.139,19			10.904.139,19	618,61	

Caixa Nº 02 de Julho de 2018
Comissão de Fiscalização

Eng.º Antônio Carlos Teodoro
Fiscal Permite nº: 020/2018/SO/SINFRA
FR nº: 12118174-9

GEOSOLO ENGENHARIA PLANEJAMENTO E CONSULTORIA LTDA														
CRONOGRAMA FÍSICO-FINANCEIRO														
RESTAURAÇÃO DE RODOVIA PAVIMENTADA														
Nº Contrato IC Nº 222/2013/00/00 - SETPU Valor Contratual + Aditivo R\$: 15.681.173,36														
MT - 175 Data Assinatura: 01/08/2013 Prozo: 1969														
ENTR. BR 174 (CACHO) - JAURU O. I. Serviço: 05/08/2013														
Publicação: 02/04/2009														
MES/ANO 05/08/2013 a 31/08/2013														
Processo Orig. 275531/2013 - SETPU														
Firma: Geosolo Eng. Plan. e Cons. Ltda														
01/09/13 a 31/09/2013														
01/10/13 a 30/10/2013														
01/11/13 a 30/11/2013														
01/12/13 a 31/12/2013														
31 / 349														
DIAS CORRIDOS	PS	27 / 27	VALOR R\$	PS	30 / 57	VALOR R\$	PS	31 / 88	VALOR R\$	PS	30 / 118	VALOR R\$	PS	31 / 149
1.0 - PAVIMENTAÇÃO														
2.0 - LIGANTES BETUMINOSOS	1,743%		270.391,12	1,111%		174.359,62	1,198%		181.868,74	0,6379%		100.027,81		
3.0 - CONSERVAÇÃO	0,2005%		31.455,00	1,0770%		168.887,83	0,8518%		133.564,56	0,4685%		73.460,49		
4.0 - DRENAGEM	1,3735%		215.361,17	0,0386%		6.050,56	0,2365%		37.081,94					
5.0 - SINALIZAÇÃO HORIZONTAL E VERTICAL														
6.0 - SERVIÇOS PRELIMINARES	3,0836%		483.550,30	0,3426%		53.727,81	0,3426%		53.727,82	0,3426%		53.727,81		
7.0 - TAPA BURACO														
8.0 - PAVIMENTAÇÃO														
PERCENTUAL GLOBAL SIMPLES (P65)	3,08%		3,64%			2,97%			2,95%			1,49%		
PERCENTUAL GLOBAL ACUMULADO (P64)	3,08%		6,72%			9,25%			11,89%			13,33%		
FATURAMENTO SIMPLES	1*		483.550,30			570.995,70			403.025,82			406.242,96		
FATURAMENTO ACUMULADO			483.550,30			1.094.506,00			1.497.531,82			1.863.774,78		
PERCENTUAL GLOBAL SIMPLES (P65)	3,08%		3,64%			2,97%			2,95%			1,49%		
PERCENTUAL GLOBAL ACUMULADO (P64)	3,08%		6,72%			9,25%			11,89%			13,33%		
FATURAMENTO SIMPLES			483.550,30			570.995,70			403.025,82			406.242,96		
FATURAMENTO ACUMULADO			483.550,30			1.094.506,00			1.497.531,82			1.863.774,78		
PREVISTO														
227.216,11														
2.090.990,89														
2.090.990,89														
CRONOGRAMA FÍSICO-FINANCEIRO														
RESTAURAÇÃO DE RODOVIA PAVIMENTADA														
Nº Contrato IC Nº 222/2013/00/00 - SETPU Valor Contratual + Aditivo R\$: 15.681.173,36														
MT - 175 Data Assinatura: 01/08/2013 Prozo: 1969														
ENTR. BR 174 (CACHO) - JAURU O. I. Serviço: 05/08/2013														
Publicação: 02/04/2009														
MES/ANO 01/01/14 a 31/01/2014														
Processo Orig. 275531/2013 - SETPU														
Firma: Geosolo Eng. Plan. e Cons. Ltda														
01/02/14 a 28/02/2014														
01/03/14 a 31/03/2014														
01/04/14 a 30/04/2014														
01/05/14 a 31/05/2014														
31 / 300														
DIAS CORRIDOS	PS	31 / 310	VALOR R\$	PS	31 / 339	VALOR R\$	PS	30 / 369	VALOR R\$	PS	31 / 300	VALOR R\$	PS	31 / 300
1.0 - PAVIMENTAÇÃO														
2.0 - LIGANTES BETUMINOSOS	0,5567%		87.296,99	0,2792%		43.785,19	0,444%		66.543,17	0,700%		109.797,06		
3.0 - CONSERVAÇÃO	0,4088%		64.110,98	0,1853%		52.596,01	0,5142%		80.630,17	0,8619%		135.100,55		
4.0 - DRENAGEM				0,1145%		17.923,07								
5.0 - SINALIZAÇÃO HORIZONTAL E VERTICAL														
6.0 - SERVIÇOS PRELIMINARES	0,3426%		53.727,81	0,3426%		53.727,82	0,3426%		53.727,81	0,3426%		53.727,81		
7.0 - TAPA BURACO														
8.0 - PAVIMENTAÇÃO														
PERCENTUAL GLOBAL SIMPLES (P65)	1,31%		1,07%			1,28%			1,90%			0,34%		
PERCENTUAL GLOBAL ACUMULADO (P64)	14,64%		15,71%			17,00%			18,50%			19,24%		
FATURAMENTO SIMPLES	6*		206.135,78			167.992,08			200.901,16			298.625,42		
FATURAMENTO ACUMULADO			2.296.126,67			2.464.118,75			2.665.019,91			2.963.645,33		
PERCENTUAL GLOBAL SIMPLES (P65)	1,31%		1,07%			1,28%			1,90%			0,34%		
PERCENTUAL GLOBAL ACUMULADO (P64)	14,64%		15,71%			17,00%			18,50%			19,24%		
FATURAMENTO SIMPLES			206.135,78			167.992,08			200.901,16			298.625,42		
FATURAMENTO ACUMULADO			2.296.126,67			2.464.118,75			2.665.019,91			2.963.645,33		
PREVISTO														
3.017.373,14														
3.017.373,14														

01) PS - Percentual Mensal de serviços considerado o valor global
 02) P65 - Será a soma de PS
 03) P64 - Será a soma acumulada de P65

Soluto Chua
 Eng. Antônio Carlos Yamato
 Fiscal Portaria Nº 026/2018/SAOB/SINFRA
 RN 170439254
 Geosolo Eng. Plan. e Cons. Ltda
 RN nº 121164774-9

GEOSOLO ENGENHARIA PLANEJAMENTO E CONSULTORIA LTDA												
CRONOGRAMA FÍSICO-FINANCEIRO												
RESTAURAÇÃO DE RODOVIA PAVIMENTADA												
Nº Contrato IC Nº 222/2013/00/00 - SETPU Valor Contratual + Aditivo R\$: 15.681.173,36												
Data Assinatura: 01/08/2013 Prazo: 1969												
Publicação 02/04/2009												
Processo Orig. 275531/2013 - SETPU												
Firma: Geosolo Eng Plan e Cons. Ltda												
01/06/14 a 30/09/2014												
01/07/14 a 31/10/2014												
05/05/15 a 31/05/2015												
01/06/15 a 30/06/2015												
10 - PAVIMENTAÇÃO	SERVIÇO	132 / 422	31 / 453	105 / 638	PS	VALOR R\$	27 / 665	VALOR R\$	76.296,25	PS	30 / 695	VALOR R\$
20 - LIGANTES BETUMINOSOS						150.404,73			0,4805%			583.437,37
30 - CONSERVAÇÃO						187.573,00			0,2438%			302.229,61
40 - DRENAGEM									0,0057%			263.660,93
50 - SINALIZAÇÃO HORIZONTAL E VERTICAL												
60 - SERVIÇOS PRELIMINARES												
70 - TAPA BURACO						161.183,44			0,3426%			53.727,02
80 - PAVIMENTAÇÃO												
PERCENTUAL GLOBAL SIMPLES (P65)									1,08%			5,40%
FATURAMENTO ACUMULADO (P64)									23,50%			28,91%
FATURAMENTO SIMPLES									12*			13*
FATURAMENTO ACUMULADO						499.161,37			169.149,66			847.098,30
PERCENTUAL GLOBAL SIMPLES (P65)									1,08%			5,40%
FATURAMENTO ACUMULADO (P64)						3.516.534,51			3.685.684,19			4.532.782,49
FATURAMENTO SIMPLES												
FATURAMENTO ACUMULADO						499.161,37			169.149,66			847.098,30
NOTAS						3.017.373,14			3.516.534,51			4.532.782,49
CRONOGRAMA FÍSICO-FINANCEIRO												
RESTAURAÇÃO DE RODOVIA PAVIMENTADA												
Nº Contrato IC Nº 222/2013/00/00 - SETPU Valor Contratual + Aditivo R\$: 15.681.173,36												
Data Assinatura: 01/08/2013 Prazo: 1969												
Publicação 02/04/2009												
Processo Orig. 275531/2013 - SETPU												
Firma: Geosolo Eng Plan e Cons. Ltda												
01/06/14 a 30/09/2014												
01/07/14 a 31/10/2014												
05/05/15 a 31/05/2015												
01/06/15 a 30/06/2015												

01) PS - Percentual Mensal de serviços considerado o valor global
 02) P65 - Serd o soma do PS
 03) P64 - Serd o soma acumulada do P65

Metro Opre
 Eng. Engenhe. Celso T. T. T. T.
 Fiscal Portaria Nº 026/2018/SAOB/SINFRA
 RN nº 121164774-9
 Geosolo Eng Plan e Cons Ltda
 RN nº 121164774-9

GEOSOLO ENGENHARIA PLANEJAMENTO E CONSULTORIA LTDA

Obra:	Rodovia:	Trecho:	Sub-Trecho:	MES/ANO		VALOR R\$		PS	%	VALOR R\$		PS	%	VALOR R\$		PS	%
				01/01/16 a 31/12/2015	01/01/16 a 31/12/2016	01/01/16 a 31/12/2016	01/01/16 a 31/12/2016			01/01/16 a 31/12/2016	01/01/16 a 31/12/2016						
RESTAURACAO DE RODOVIA PAVIMENTADA																	
MIT - 175																	
ENTR. BR 174 (CACHO) - JAURU																	
ENTR. BR - 174 (CACHO) - ARAPUTANGA, LOTE 01																	
INICIO: 05/08/2013																	
TERMINO: 01/08/2018																	
N° Contrato IC N° 222/2013/00/00 - SETPU																	
Data Assinatur: 02/04/2009																	
Publicação 02/04/2009																	
Processo Orig. 275531/2013 - SETPU																	
Firma: Geosolo Eng Planej e Cons. Ltda																	
01/01/16 a 31/12/2015																	
01/01/16 a 31/12/2016																	
01/04/16 a 30/04/2016																	
10 - PAVIMENTACAO	PS	879		939		970											
20 - LIGANTES BETUMINOSOS		-1,078%		-169.107,27													
30 - CONSERVACAO		-0,0779%		-12.169,67													
40 - DRENAGEM		4,887%		767.883,06													
50 - SINALIZACAO HORIZONTAL E VERTICAL																	
60 - SERVICOS PRELIMINARES		0,3426%		53.727,81													
70 - TAPA BURACO																	
80 - PAVIMENTACAO																	
Diferença Transporte de brita p/ FMF até usina (DMT=37,09km) para Topo buraco																	
Fornecimento de brita - Complemento para Reconstrução base																	
PERCENTUAL GLOBAL SIMPLES (PGS)																	
FATURAMENTO GLOBAL ACUMULADO (PGA)																	
FATURAMENTO SIMPLES		4,04%						44,04%									
FATURAMENTO ACUMULADO		19*		640.313,93				44,04%									
PERCENTUAL GLOBAL SIMPLES (PGS)		4,00%						44,04%									
PERCENTUAL GLOBAL ACUMULADO (PGA)		44,04%		7.687.498,12				44,04%									
FATURAMENTO SIMPLES		44,04%						44,04%									
FATURAMENTO ACUMULADO				640.313,93				44,04%									
PREVISTO																	
7.687.498,12																	
7.687.498,12																	
7.687.498,12																	
7.687.498,12																	
7.687.498,12																	
7.687.498,12																	
7.687.498,12																	
7.687.498,12																	
7.687.498,12																	
7.687.498,12																	
7.687.498,12																	
7.687.498,12																	

Obra:	Rodovia:	Trecho:	Sub-Trecho:	MES/ANO		VALOR R\$		PS	%	VALOR R\$		PS	%	VALOR R\$		PS	%
				01/01/16 a 31/12/2016	01/01/16 a 31/12/2016	01/01/16 a 31/12/2016	01/01/16 a 31/12/2016			01/01/16 a 31/12/2016	01/01/16 a 31/12/2016						
RESTAURACAO DE RODOVIA PAVIMENTADA																	
MIT - 175																	
ENTR. BR 174 (CACHO) - JAURU																	
ENTR. BR - 174 (CACHO) - ARAPUTANGA, LOTE 01																	
INICIO: 05/08/2013																	
TERMINO: 01/08/2018																	
N° Contrato IC N° 222/2013/00/00 - SETPU																	
Data Assinatur: 02/04/2009																	
Publicação 02/04/2009																	
Processo Orig. 275531/2013 - SETPU																	
Firma: Geosolo Eng Planej e Cons. Ltda																	
01/01/16 a 31/12/2016																	
01/01/16 a 31/12/2016																	
01/08/16 a 31/08/2016																	
10 - PAVIMENTACAO	PS	1.031		1.092		1.123											
20 - LIGANTES BETUMINOSOS		0,6783%		106.388,76													
30 - CONSERVACAO																	
40 - DRENAGEM																	
50 - SINALIZACAO HORIZONTAL E VERTICAL																	
60 - SERVICOS PRELIMINARES																	
70 - TAPA BURACO																	
80 - PAVIMENTACAO																	
Diferença Transporte de brita p/ FMF até usina (DMT=37,09km) para																	
Fornecimento de brita - Complemento para Reconstrução base																	
PERCENTUAL GLOBAL SIMPLES (PGS)																	
FATURAMENTO GLOBAL ACUMULADO (PGA)																	
FATURAMENTO SIMPLES		0,68%						44,72%									
FATURAMENTO ACUMULADO		24*		106.388,76				44,72%									
PERCENTUAL GLOBAL SIMPLES (PGS)		0,68%						44,72%									
PERCENTUAL GLOBAL ACUMULADO (PGA)		44,72%		7.793.856,88				44,72%									
FATURAMENTO SIMPLES		44,72%						44,72%									
FATURAMENTO ACUMULADO				106.388,76				44,72%									
PREVISTO																	
7.793.856,88																	
7.793.856,88																	
7.793.856,88																	
7.793.856,88																	
7.793.856,88																	
7.793.856,88																	
7.793.856,88																	
7.793.856,88																	
7.793.856,88																	
7.793.856,88																	
7.793.856,88																	
7.793.856,88																	
7.793.856,88																	

NOTAS

01) PS - Percentual Mensal de serviços considerado o valor global

02) PGS - Será a soma de PS

03) PGA - Será a soma acumulada de PGS

Mageir Otton
RN 177/394544
Geosolo Eng Planej e Cons Ltda
RN nº 121164774-9

CRONOGRAMA FÍSICO-FINANCEIRO

GEOSOLO ENGENHARIA PLANEJAMENTO E CONSULTORIA LTDA

Obra: RESTAURAÇÃO DE RODOVIA PAVIMENTADA
 Rodovia: MT - 175
 Trecho: ENTR. BR 174 (CACHO) - JAURU
 Sub-trecho: ENTR. BR - 174 (CACHO) - ARAPUTANGA, LOTE 01
 INÍCIO: 05/08/2013
 MÊS/ANO: 01/10/16 a 31/10/16
 TÉRMINO: 01/08/2018

Nº Contrato: IC Nº 222/2013/00/00 - SETPU
 Data Assinatura: 01/08/2013
 Publicação: 02/04/2009
 Processo Orig.: 275531/2013 - SETPU
 Valor Contratual + Aditivo R\$: 15.681.173,36
 Prazo: 1969
 Firmas: Geosolo Eng. Plan. e Cons. Ltda
 01/04/17 a 30/04/17

SERVIÇO	01/10/16 a 31/10/16				01/08/17 a 28/02/17				01/03/17 a 31/03/17				01/04/17 a 30/04/17			
	PS	VALOR R\$	%	VALOR R\$	PS	VALOR R\$	%	VALOR R\$	PS	VALOR R\$	%	VALOR R\$	PS	VALOR R\$	%	
10 - PAVIMENTAÇÃO	92	1184		1.276	28	1.304		1.304	31	1.304		1.304	30	1.304		
20 - LIGANTES BETUMINOSOS	20,140%	315.815,33														
30 - CONSERVAÇÃO	1,760%	276.018,19														
40 - DRENAGEM																
50 - SINALIZAÇÃO HORIZONTAL E VERTICAL																
60 - SERVIÇOS PRELIMINARES																
70 - TAPA BURACO																
80 - PAVIMENTAÇÃO																
Diferença Transporte de brita p/ PMP até usina (DMT=37,05km) para																
Fornecimento de brita - Complemento para Reconstrução base																
PERCENTUAL GLOBAL SIMPLES (PGS)																
PERCENTUAL GLOBAL ACUMULADO (PGA)																
FATURAMENTO SIMPLES																
FATURAMENTO ACUMULADO																
PERCENTUAL GLOBAL SIMPLES (PGS)																
PERCENTUAL GLOBAL ACUMULADO (PGA)																
FATURAMENTO SIMPLES																
FATURAMENTO ACUMULADO																
VALORES																
9.541.352,95				9.541.352,95				9.541.352,95				9.541.352,95				
55,87%				55,87%				55,87%				55,87%				
30*				31*				32*				33*				

Obra: MT - 175
 Rodovia: ENTR. BR 174 (CACHO) - JAURU
 Sub-trecho: ENTR. BR - 174 (CACHO) - ARAPUTANGA, LOTE 01
 INÍCIO: 01/08/2018
 MÊS/ANO: 01/08/17 a 31/05/17
 TÉRMINO: 01/08/2018

Nº Contrato: IC Nº 222/2013/00/00 - SETPU
 Data Assinatura: 02/04/2009
 Publicação: 02/04/2009
 Processo Orig.: 275531/2013 - SETPU
 Valor Contratual + Aditivo R\$: 15.681.173,36
 Prazo: 1969
 Firmas: Geosolo Eng. Plan. e Cons. Ltda
 01/10/17 a 31/10/17

SERVIÇO	01/08/17 a 31/05/17				01/08/17 a 31/08/17				01/09/17 a 30/09/17				01/10/17 a 31/10/17			
	PS	VALOR R\$	%	VALOR R\$	PS	VALOR R\$	%	VALOR R\$	PS	VALOR R\$	%	VALOR R\$	PS	VALOR R\$	%	
10 - PAVIMENTAÇÃO	81	1.396		1.457	30	1.488		1.488	30	1.488		1.488	31	1.488		
20 - LIGANTES BETUMINOSOS																
30 - CONSERVAÇÃO																
40 - DRENAGEM																
50 - SINALIZAÇÃO HORIZONTAL E VERTICAL																
60 - TETO DE SONHO AZUL																
70 - AQUISIÇÃO DE MATERIAL BETUMINOSO																
80 - PAVIMENTAÇÃO																
90 - TERMOPLASTAGEM																
100 - DRENAGEM																
110 - OBRAS DE ARTE CORRENTES																
120 - SINALIZAÇÃO																
130 - CONTROLE E RECUPERAÇÃO AMBIENTAL																
Diferença Transporte de brita p/ PMP até usina (DMT=37,05km) para																
Fornecimento de brita - Complemento para Reconstrução base																
PERCENTUAL GLOBAL SIMPLES (PGS)																
PERCENTUAL GLOBAL ACUMULADO (PGA)																
FATURAMENTO SIMPLES																
FATURAMENTO ACUMULADO																
PERCENTUAL GLOBAL SIMPLES (PGS)																
PERCENTUAL GLOBAL ACUMULADO (PGA)																
FATURAMENTO SIMPLES																
FATURAMENTO ACUMULADO																
VALORES																
9.541.352,95				9.718.839,97				10.816.634,04				10.816.634,04				
55,87%				57,00%				62,27%				62,27%				
34*				36*				37*				38*				

NOTAS
 01) PS - Percentual Mensal de serviço considerado o valor global
 02) PGS - Será a soma de PS
 03) PGA - Será a soma acumulada de PGS

Eng. Janderson Torres
 C.R.C. Nº 043924/2010
 Geosolo Eng. Plan. e Cons. Ltda
 R. Nº 121164774-9

GEO SOLO ENGENHARIA PLANEJAMENTO E CONSULTORIA LTDA			CRONOGRAMA FÍSICO-FINANCEIRO			
Obra: MT-175		Nº Contrato IC Nº 222/2013/00/00 - SETPU				
Rodovia: ENTR. BR 174 (CACHO) - JAURO		Valor Contratual + Aditivo R\$: 15.681.173,36				
Trecho: ENTR. BR - 174 (CACHO) - ARAPUTANGA, LOTE 01		Prozo: 1969				
Sub-trecho: MES/ANO		Publicação 02/04/2009				
Término: 01/08/2018		Processo Orig. 275531/2013 - SETPU				
SERVIÇO		Firma: Geosolo Eng Plan e Cons Ltda				
DIAS CORRIDOS		01/08/18 a 31/07/18				
		30 /	31 /	31 /	31 /	31 /
		VALOR R\$	VALOR R\$	VALOR R\$	VALOR R\$	VALOR R\$
		PS	PS	PS	PS	PS
		1.579	1.610	1.791	1.822	1.853
		0,603%	0,489%	0,603%	0,489%	0,603%
		259.071,95	264.344,96	264.344,96	264.344,96	264.344,96
		64.176,64	64.176,64	64.176,64	64.176,64	64.176,64
		85.732,84	85.732,84	85.732,84	85.732,84	85.732,84
		57.473,00	57.473,00	57.473,00	57.473,00	57.473,00
		0,117%	0,117%	0,117%	0,117%	0,117%
		18.494,00	18.494,00	18.494,00	18.494,00	18.494,00
		193.435,41	193.435,41	193.435,41	193.435,41	193.435,41
		1,2336%	1,2336%	1,2336%	1,2336%	1,2336%
		13.572,90	13.572,90	13.572,90	13.572,90	13.572,90
		0,0207%	0,0207%	0,0207%	0,0207%	0,0207%
		294,44	294,44	294,44	294,44	294,44
		0,0011%	0,0011%	0,0011%	0,0011%	0,0011%
		8.343,60	8.343,60	8.343,60	8.343,60	8.343,60
		0,0532%	0,0532%	0,0532%	0,0532%	0,0532%
		4,28%	4,28%	4,28%	4,28%	4,28%
		89,61%	89,61%	89,61%	89,61%	89,61%
		685.345,46	685.345,46	685.345,46	685.345,46	685.345,46
		4,28%	4,28%	4,28%	4,28%	4,28%
		85,33%	85,33%	85,33%	85,33%	85,33%
		11.924.041,93	11.924.041,93	11.924.041,93	11.924.041,93	11.924.041,93
		4,28%	4,28%	4,28%	4,28%	4,28%
		85,33%	85,33%	85,33%	85,33%	85,33%
		685.345,46	685.345,46	685.345,46	685.345,46	685.345,46
		0,571%	0,571%	0,571%	0,571%	0,571%
		12.609.311,96	12.609.311,96	12.609.311,96	12.609.311,96	12.609.311,96

Nota: O valor em PS é referente ao valor acumulado de serviços considerado e usar global
 02) P65 - Sem o soma de PS
 03) P64 - Sem o soma acumulada de P65

Nota: O valor em PS é referente ao valor acumulado de serviços considerado e usar global
 02) P65 - Sem o soma de PS
 03) P64 - Sem o soma acumulada de P65

Nota: O valor em PS é referente ao valor acumulado de serviços considerado e usar global
 02) P65 - Sem o soma de PS
 03) P64 - Sem o soma acumulada de P65

Nota: O valor em PS é referente ao valor acumulado de serviços considerado e usar global
 02) P65 - Sem o soma de PS
 03) P64 - Sem o soma acumulada de P65

Nota: O valor em PS é referente ao valor acumulado de serviços considerado e usar global
 02) P65 - Sem o soma de PS
 03) P64 - Sem o soma acumulada de P65

GOVERNO DO ESTADO DE MATO GROSSO

SECRETARIA DE ESTADO DE INFRA-ESTRUTURA E LOGÍSTICA - SINIFRA

Obr: Restauração de Rodovia Pavimentada
 Rodovia: MT-175/MT-248
 Trecho: Entr. BR-174 (Cacho) - Jaunu
 Sub-trecho: Entr. BR-174 (Cacho) - Araputanga
 Contrato: L.C. Nº 222/2013/0000 - SETPU
 Referência: 41ª (Quadrágua Prima) Medição Provisória
 Período: 01/11/18 a 30/8/18

FOLHA Nº 01/01

PLANILHA PARA CÁLCULO
 TSD E TRANSPORTE

Início	Fim	Frac.	Comprimento		Largura (m)	Área (m²)	TSD		Agregados TSD		DMT	Transporte	Obs
			(m)	(m)			Taxa de Aplicação (t)	Peso Emulsão RR-2C E (t)	Taxa de Aplicação (kg/m²)	Peso (t)			
298	258	1,00	801,00	9,00	7.209,00	0,0030	21,627	28,000	201.852,000	111,840	22.575,128		
379	348		620,00	9,00	5.580,00	0,003	16,182	28,000	156.240,000	111,840	17.473,882		
TOTAL A MEDIR					12.789,00		37,809				40,049,009		
TRANSPORTE DE RR-2C													
18,400 DIFERENÇA DE MATERIAL TRANSPORTADO													
FORNECIMENTO DE RR-2C													
TRANSPORTE DE RR-2C E (DMT= 300,10km)													
TRANSPORTE DE AGREGADOS PARA TSD (DMT= 111,84 km)													

Cuiabá/MT, 02 de julho de 2018
 Comissão de Fiscalização

Eng. Antônio Carlos Tenório
 Fiscal Portaria nº. 026/2018/SAOBSINFRA
 RN nº. 121164774-9

Sel.º: SCEO/SINFRA
 Fl. Nº: 96
 Ass.: 2

Inteira		Fração	Inteira	Frac.	Comprimento (m)		DESCRIÇÃO	QUANT	Obs
					HORIMETRO INICIAL	HORIMETRO FINAL	HORAS		
				DATA					
				11/06/2018	8339	8344	5		EQUIPAMENTO
				12/06/2018	8344	8350	6		MOTONIVELADORA
				13/06/2018	8350	8357	7		MOTONIVELADORA
				14/06/2018	8357	8362	5		MOTONIVELADORA
				15/06/2018	8362	8368	6		MOTONIVELADORA
				16/06/2018	8368	8373	5		MOTONIVELADORA
				18/06/2018	8373	8379	6		MOTONIVELADORA
				19/06/2018	8379	8386	7		MOTONIVELADORA
				20/06/2018	8386	8393	7		MOTONIVELADORA
				21/06/2018	8393	8399	6		MOTONIVELADORA
				22/06/2018	8399	8405	6		MOTONIVELADORA
				23/06/2018	8405	8410	5		MOTONIVELADORA
				25/06/2018	8411	8417	6		MOTONIVELADORA
				26/06/2018	8417	8423	6		MOTONIVELADORA
				27/06/2018	8423	8429	6		MOTONIVELADORA
				28/06/2018	8429	8432	3		MOTONIVELADORA
				29/06/2018	8432	8435	3		MOTONIVELADORA
							0		
							0		
							95		SERVIÇOS LIMPEZA FAIXA DOMINIO

Eng. Antônio Carlos Teófilo
 Fiscal Portaria nº. 026/2018/SAOB/SINFRA
 RN nº. 121164774-9

Cuiabá/MT, 02 de julho de 2018
 Comissão de fiscalização

GOVERNO DO ESTADO DE MATO GROSSO
 SECRETARIA DE ESTADO DE INFRA-ESTRUTURA E LOGISTICA - SINFR
 FOLHA Nº 01/01
 PLANILHA PARA CÁLCULO
 HORAS DE MÁQUINA

Obra: Restauração de Rodovia Pavimentada
 Rodovia: MT-175/MT-248
 Trecho: Entr. BR-174 (Cacho) - Jauru
 Sub-trecho: Entr. BR-174 (Cacho) - Araputanga
 Referência: 41ª (Quadrágésima Primeira) Medição Provisória
 Contrato: I. C. Nº 222/2013/00/00 - SETPU
 Período: 01/11/18 a 30/06/18



PORTARIA Nº 026/2018/SAOB/SINFRA

SUCCORSINFRA
Fls. _____
Ass. _____

O SECRETÁRIO DE ESTADO DE INFRAESTRUTURA E LOGÍSTICA, no uso das suas atribuições legais nos termos do artigo 67 da Lei nº 8.666, de 21 de junho de 1993, por meio do Secretário Adjunto de Obras – SAOB, respaldado pela portaria nº 20, de 07 de maio de 2015;

Considerando a necessidade de designar servidores para fiscalizar a execução dos serviços dos contratos e instrumentos jurídicos congêneres da Secretaria de Estado de Infraestrutura e Logística – SINFRA;

RESOLVE:

DESIGNAR o servidor, Eng.º **ANTÔNIO CARLOS TENUTA**, para Supervisionar e Fiscalizar a Execução dos Serviços de Restauração de Rodovia Pavimentada, divididos em 02 lotes, Lote 01-Rodovia MT-175/MT-248, Trecho: Entrº BR 174 (Cacho)-Jauru, Sub-Trecho: Entrº BR 174 (Cacho) – Araputanga, nos Municípios de Mirassol D'Oeste, Quatro Marcos e Araputanga-MT, numa extensão de 62,370 km, em conformidade com o **Instrumento Contratual Nº 222/2013/00/00-ASJU**, celebrado com a empresa **GEOSOLO ENGENHARIA, PLANEJAMENTO E CONSULTORIA LTDA**, efetuando medição dos serviços realizados e ao final da obra elaborar o Termo de Recebimento Provisório e Definitivo, conforme prevê a alínea "a", do artigo 73, da Lei nº 8.666/93.

DESIGNAR a comissão constituída pelos seguintes engenheiros: **Antônio Carlos Tenuta (Fiscal)**, **Marcos Guimarães Bandeira (Membro)** e **Luiz Carlos Ferreira (Membro)**, com a finalidade de vistoriar e dar recebimento nas Obras de acordo com a lei nº 8.666/93 e alterações.

Vigência: Esta portaria terá vigência pelo prazo de 360 dias consecutivos, conforme orientação nº 0007/2.015 da Controladoria Geral do Estado – CGE/MT, com efeitos retroativos a 27 de janeiro de 2018.

*Fica revogada a Portaria nº 018/2017-SAOB, publicada no Diário Oficial do Estado de Mato Grosso, na data de 02 de março de 2017, às fls. abril de 2016 às fls. 36.

Expedida, registrada, cumpra-se.
Gabinete da Secretaria Adjunta de Obras.

Cuiabá-MT, 30 de janeiro de 2018.


Eng.º **Marcos Catalano Correa**
Secretário Adjunto de Obras
SAOB/SINFRA/MT

publicado 02/02/18


Sexta-Feira, 2 de Fevereiro de 2018

Diário Oficial

Nº 27194

SUEF III/O.R.S./Nº 001/2018 15/01/2018	Execução de Serviços de Conservação, Restauração e Melhoramento do Pavimento de Rodovia e Implantação e Execução de Três Rotatórias, na Rodovia MT-100, Trecho: Divisa MT/MS - Entrº BR-364 (Alto Araguaia) (Divisa MT/GO), no Município de Alto Araguaia - MT.	335/2013	ENCOMIND ENGENHARIA COMÉRCIO E IND LTDA.
--	---	----------	---

Cuiabá, 01 de fevereiro de 2018.

Eng.ª Paula Janayna Fenerich
Superintendente de Execução e Fiscalização de Obras III
SUEF III/SINFRA/MT

(Documento original assinado)
De acordo,

Eng.º Marcos Catalano Correa
Secretário Adjunto de Obras

SAOB/SINFRA/MT
(Documento original assinado)

Governo do Estado de Mato Grosso

Secretaria de Estado de Infraestrutura e Logística**AVISO DE REQUERIMENTO DE RENOVAÇÃO DE LICENÇA DE INSTALAÇÃO**

A **SINFRA- Secretaria de Estado de Infraestrutura e Logística**, torna público que requereu junto à SEMA/MT, a renovação da Licença de Instalação-LI, para construção de Pontes de Concreto sobre os seguintes cursos d'água e trechos: **Córregos Eletro I, Eletro II e Fundo de Pedra** localizados na MT-413, Trecho: Entrº BR-158 (P. Amazonia) - Município de Santa Terezinha; **Rios Preto, Belo Horizonte e Córrego Trairão** localizados na MT-430, Trecho 1: Entrº MT-437 (Epifania) - Entrº MT-430 (Carmelita) - Município de Confresa; **Vazante Comandante Fontoura e Rio Comandante Fontoura** localizados na MT-430, Trecho 2: Entrº MT-430 (Carmelita) - municípios de Santa Cruz do Xingu e Vila Rica; **Córrego sem nome I, sem nome II e Dom Pedro** localizados na MT-430, Trecho 3: Entrº MT-437 (Natanael) - municípios de Santa Cruz do Xingu e São José do Xingu e **Rio Canabrava e Córrego Alcides** localizados na MT-431, Trecho 4: Vila Rica - Entrº MT-430 (Carmelita) - município de Vila Rica.

MARCELO DUARTE MONTEIRO
SECRETÁRIO DE ESTADO DE INFRAESTRUTURA E LOGÍSTICA

EDITAL DE CITAÇÃO

A Presidente do PAD nº 608684/2017, instaurado pela Portaria nº 489/2017/CGE-COR/SINFRA, subscrita pelo Secretário de Estado de Infraestrutura e Logística de Mato Grosso - SINFRA/MT, publicada no DOE nº 27134, de 30 de outubro de 2017, pág. Nº 67, retificada pela Portaria nº 525/2017/CGE-COR/SINFRA, publicada no DOE nº 27139, de 08 de novembro de 2017, pág. Nº 39, no uso de suas atribuições e tendo em vista o disposto no artigo 78, § 1º, da LC nº 207/2004, **CITO** pelo presente a Sra. **Sônia Generoso de Moraes**, CPF nº 054.590.101-44, da instauração do PAD nº 608684/2017, no qual figura como acusada; e ainda **INTIMO-A** a comparecer no dia 06 de março de 2018, às 16h30m, perante a Comissão Processante na SEDE da SINFRA/MT, localizada no Edifício Eng.º Edgar Prado Arze, Rua J, Quadra 1, Lote 5, Setor A, CEP: 78.049-906 em Cuiabá-MT, para ser interrogado sobre os fatos constantes no Processo nº 177009/2016.
Cuiabá-MT, 02 de fevereiro de 2018.

THAIS GARCEZ DA LUZ AGUILA
Presidente

Portaria nº 489/2017/CGE-COR/SINFRA, retificada pela Portaria nº
525/2017/CGE-COR/SINFRA
PAR nº 608684/2017

PORTARIA Nº 027/2018/SAOB/SINFRA

O **SECRETÁRIO DE ESTADO DE INFRAESTRUTURA E LOGÍSTICA**, no uso das suas atribuições legais nos termos do artigo 67 da Lei nº 8.666, de 21 de junho de 1993, por meio do Secretário Adjunto de Obras - SAOB, respaldado pela portaria nº 20, de 07 de maio de 2015;

Considerando a necessidade de designar servidores para fiscalizar a execução dos serviços dos contratos e instrumentos jurídicos congêneres da Secretaria de Estado de Infraestrutura e Logística - SINFRA;

RESOLVE:

DESIGNAR o servidor, Eng.º **ANTÔNIO CARLOS TENUTA**, para Supervisionar e Fiscalizar a Execução dos Serviços de Restauração de Rodovia Pavimentada na Rodovia MT 175/MT 248, Trecho: Entrº BR 174 (Cacho) - Jauru, Sub-Trecho: Araputanga - Jauru, nos Municípios de Araputanga, Indiavaí, Figueirópolis D'Oeste e Jauru, numa extensão de 67,99 km, em conformidade com o **Instrumento Contratual Nº 005/2.015/00/00-SINFRA**, celebrado com a Empresa **CONSTRUTORA CAMPESATTO LTDA**, efetuando medição dos serviços realizados e ao final da obra elaborar o Termo de Recebimento Provisório e Definitivo, conforme prevê a alínea "a", do artigo 73, da Lei nº 8.666/93.

DESIGNAR a comissão constituída pelos seguintes Engenheiros: **Antônio Carlos Tenuta (Fiscal)**, **Paulo Roberto Santos Dorileo (Membro)** e **Marcos Guimarães Bandeira (Membro)**, com a finalidade de vistoriar e dar recebimento nas Obras de acordo com a lei nº 8.666/93 e alterações. Vigência: Esta portaria terá vigência pelo prazo de 360 dias consecutivos, conforme orientação nº 0007/2.015 da Controladoria Geral do Estado - CGE/MT, com efeitos retroativos a 27 de janeiro de 2018.

*Fica revogada a Portaria de nº 017/2017-SAOB, publicada no Diário Oficial do Estado de Mato Grosso, na data de 02 de março de 2017, às fls. 35. Expedida, registrada, cumprase.

Gabinete da Secretaria Adjunta de Obras.

Cuiabá-MT, 30 de janeiro de 2018.

Eng.º Marcos Catalano Correa
Secretário Adjunto de Obras
SAOB/SINFRA/MT
(Documento original assinado)

PORTARIA Nº 026/2018/SAOB/SINFRA

O **SECRETÁRIO DE ESTADO DE INFRAESTRUTURA E LOGÍSTICA**, no uso das suas atribuições legais nos termos do artigo 67 da Lei nº 8.666, de 21 de junho de 1993, por meio do Secretário Adjunto de Obras - SAOB, respaldado pela portaria nº 20, de 07 de maio de 2015;

Considerando a necessidade de designar servidores para fiscalizar a execução dos serviços dos contratos e instrumentos jurídicos congêneres da Secretaria de Estado de Infraestrutura e Logística - SINFRA;

RESOLVE:

DESIGNAR o servidor, Eng.º **ANTÔNIO CARLOS TENUTA**, para Supervisionar e Fiscalizar a Execução dos Serviços de Restauração de Rodovia Pavimentada, divididos em 02 lotes, Lote 01-Rodovia MT-175/MT-248, Trecho: Entrº BR 174 (Cacho)-Jauru, Sub-Trecho: Entrº BR 174 (Cacho) - Araputanga, nos Municípios de Mirassol D'Oeste, Quatro Marcos e Araputanga-MT, numa extensão de 62,370 km, em conformidade com o **Instrumento Contratual Nº 222/2013/00/00-ASJU**, celebrado com a empresa **GEOSOLO ENGENHARIA, PLANEJAMENTO E CONSULTORIA LTDA**, efetuando medição dos serviços realizados e ao final da obra elaborar o Termo de Recebimento Provisório e Definitivo, conforme prevê a alínea "a", do artigo 73, da Lei nº 8.666/93.

DESIGNAR a comissão constituída pelos seguintes engenheiros: **Antônio Carlos Tenuta (Fiscal)**, **Marcos Guimarães Bandeira (Membro)** e **Luiz Carlos Ferreira (Membro)**, com a finalidade de vistoriar e dar recebimento nas Obras de acordo com a lei nº 8.666/93 e alterações.

Vigência: Esta portaria terá vigência pelo prazo de 360 dias consecutivos, conforme orientação nº 0007/2.015 da Controladoria Geral do Estado - CGE/MT, com efeitos retroativos a 27 de janeiro de 2018.

Encaminhamento de Medição

Ilmo Sr.

Eng.º Marcos Catalano Correa

M.D. Secretário Adjunto, de Obras - SAOB

CUIABÁ/MT

Assunto: 41ª (Quadragésima Primeira) Medição Provisória

Ref. I.C. Nº 222/2013

Através da presente, encaminho a V.S.ª a 41ª (Quadragésima Primeira) Medição Provisória, após conferência do arquivo em mídia digital (CD em Anexo) com as cópias impressas, sendo exclusivamente a elaboração de responsabilidade do Fiscal designado em portaria e aprovado tecnicamente pela superintendência da região, estando apta para o procedimento de pagamento, de acordo com o valor abaixo firmado em

41ª (Quadragésima Primeira) Medição Provisória..... 18.000.311-5 151R\$ 93.997,56

CONFORMIDADE


Atestado de Conformidade dos documentos fls. 02 a 48.

Em 16 de Agosto de 2018.


Eng.º Julio Mangini Fernandes Neto

Superintendente

SUCEO/SAOB/SINFRA-MT



PODER JUDICIÁRIO
JUSTIÇA DO TRABALHO

Sector: SCEO/SINFRA
Fl. Nº: 50
Ass: R

**CERTIDÃO POSITIVA DE DÉBITOS TRABALHISTAS
COM EFEITO DE NEGATIVA**

Nome: GEOSOLO ENGENHARIA PLANEJAMENTO E CONSULTORIA LTDA (MATRIZ E FILIAIS)
CNPJ: 01.898.295/0001-28
Certidão nº: 147784180/2018
Expedição: 11/04/2018, às 11:23:17
Validade: 07/10/2018 - 180 (cento e oitenta) dias, contados da data de sua expedição.

Certifica-se que **GEOSOLO ENGENHARIA PLANEJAMENTO E CONSULTORIA LTDA (MATRIZ E FILIAIS)**, inscrito(a) no CNPJ sob o nº **01.898.295/0001-28**, CONSTA do Banco Nacional de Devedores Trabalhistas em face do inadimplemento de obrigações estabelecidas no(s) processo(s) abaixo, com débito garantido ou exigibilidade suspensa:

0000259-08.2012.5.23.0002 - TRT 23ª Região *
0001272-85.2016.5.23.0007 - TRT 23ª Região **
0137800-70.2009.5.23.0008 - TRT 23ª Região *
0000141-48.2011.5.23.0008 - TRT 23ª Região *
0154500-55.2008.5.23.0009 - TRT 23ª Região *
0099100-38.2009.5.23.0036 - TRT 23ª Região *
0017200-96.2010.5.23.0036 - TRT 23ª Região *
0026300-89.2010.5.23.0096 - TRT 23ª Região *

* Débito garantido por depósito, bloqueio de numerário ou penhora de bens suficientes.

** Débito com exigibilidade suspensa.

Total de processos: 8.

Certidão emitida com base no art. 642-A da Consolidação das Leis do Trabalho, acrescentado pela Lei nº 12.440, de 7 de julho de 2011, e na Resolução Administrativa nº 1470/2011 do Tribunal Superior do Trabalho, de 24 de agosto de 2011.

Os dados constantes desta Certidão são de responsabilidade dos Tribunais do Trabalho e estão atualizados até 2 (dois) dias anteriores à data da sua expedição.

No caso de pessoa jurídica, a Certidão atesta a empresa em relação a todos os seus estabelecimentos, agências ou filiais.

A aceitação desta certidão condiciona-se à verificação de sua autenticidade no portal do Tribunal Superior do Trabalho na Internet (<http://www.tst.jus.br>).



PODER JUDICIÁRIO
JUSTIÇA DO TRABALHO



Certidão emitida gratuitamente.

INFORMAÇÃO IMPORTANTE

A Certidão Positiva de Débitos Trabalhistas, com os mesmos efeitos da negativa (art. 642-A, § 2º, da Consolidação das Leis do Trabalho), atesta a existência de registro do CPF ou do CNPJ da pessoa sobre quem versa a certidão no Banco Nacional de Devedores Trabalhistas, cujos débitos estejam com exigibilidade suspensa ou garantidos por depósito, bloqueio de numerário ou penhora de bens suficientes.

IMPRIMIR

VOLTAR

CAIXA
CAIXA ECONÔMICA FEDERAL

Certificado de Regularidade do FGTS - CRF

Inscrição: 01898295/0001-28
Razão Social: GEOSOLO ENGENHARIA PLANEJAMENTO E CONSULTORIA LTDA
Endereço: RUA GOVERNADOR JARI GOMES 10 / BOA ESPERANCA / CUIABA / MT / 78068-420

A Caixa Econômica Federal, no uso da atribuição que lhe confere o Art. 7, da Lei 8.036, de 11 de maio de 1990, certifica que, nesta data, a empresa acima identificada encontra-se em situação regular perante o Fundo de Garantia do Tempo de Serviço - FGTS.

O presente Certificado não servirá de prova contra cobrança de quaisquer débitos referentes a contribuições e/ou encargos devidos, decorrentes das obrigações com o FGTS.

Validade: 09/08/2018 a 07/09/2018

Certificação Número: 2018080915285353972872

Informação obtida em 09/08/2018, às 15:32:53.

A utilização deste Certificado para os fins previstos em Lei está condicionada à verificação de autenticidade no site da Caixa:
www.caixa.gov.br





MINISTÉRIO DA FAZENDA
Secretaria da Receita Federal do Brasil
Procuradoria-Geral da Fazenda Nacional



**CERTIDÃO POSITIVA COM EFEITOS DE NEGATIVA DE DÉBITOS RELATIVOS AOS TRIBUTOS
FEDERAIS E À DÍVIDA ATIVA DA UNIÃO**

Nome: GEOSOLO ENGENHARIA PLANEJAMENTO E CONSULTORIA LTDA
CNPJ: 01.898.295/0001-28

Ressalvado o direito de a Fazenda Nacional cobrar e inscrever quaisquer dívidas de responsabilidade do sujeito passivo acima identificado que vierem a ser apuradas, é certificado que:

1. constam débitos administrados pela Secretaria da Receita Federal do Brasil (RFB) com exigibilidade suspensa nos termos do art. 151 da Lei nº 5.172, de 25 de outubro de 1966 - Código Tributário Nacional (CTN), ou objeto de decisão judicial que determina sua desconsideração para fins de certificação da regularidade fiscal, ou ainda não vencidos; e
2. constam nos sistemas da Procuradoria-Geral da Fazenda Nacional (PGFN) débitos inscritos em Dívida Ativa da União (DAU) com exigibilidade suspensa nos termos do art. 151 do CTN, ou garantidos mediante bens ou direitos, ou com embargos da Fazenda Pública em processos de execução fiscal, ou objeto de decisão judicial que determina sua desconsideração para fins de certificação da regularidade fiscal.

Conforme disposto nos arts. 205 e 206 do CTN, este documento tem os mesmos efeitos da certidão negativa.

Esta certidão é válida para o estabelecimento matriz e suas filiais e, no caso de ente federativo, para todos os órgãos e fundos públicos da administração direta a ele vinculados. Refere-se à situação do sujeito passivo no âmbito da RFB e da PGFN e abrange inclusive as contribuições sociais previstas nas alíneas 'a' a 'd' do parágrafo único do art. 11 da Lei nº 8.212, de 24 de julho de 1991.

A aceitação desta certidão está condicionada à verificação de sua autenticidade na Internet, nos endereços <<http://rfb.gov.br>> ou <<http://www.pgfn.gov.br>>.

Certidão emitida gratuitamente com base na Portaria Conjunta RFB/PGFN nº 1.751, de 2/10/2014.
Emitida às 09:27:31 do dia 13/08/2018 <hora e data de Brasília>.
Válida até 09/02/2019.

Código de controle da certidão: **3D32.0FE2.5EFD.588C**
Qualquer rasura ou emenda invalidará este documento.



**CERTIDÃO POSITIVA COM EFEITOS DE CERTIDÃO NEGATIVA DE
DÉBITOS E OUTRAS IRREGULARIDADES FISCAIS - CPNDI Nº:
0023029009**

**CERTIDÃO REFERENTE A PENDÊNCIAS TRIBUTÁRIAS E NÃO TRIBUTÁRIAS
CONTROLADAS PELA SEFAZ/MT, PARA FINS DE RECEBIMENTO DA
ADMINISTRAÇÃO PÚBLICA**



Data de emissão: **09/08/2018**

Hora de emissão: **09:56:09**

Certidão fornecida para a Inscrição Estadual : **013.035.084-2**

Nome: **GEOSOLO ENG PLANEJ E CONSULTORIA LTDA**

CERTIFICAMOS que, consultadas as bases informatizadas ao sistema de processamento de dados da CNDI, da Secretaria de Estado de Fazenda, conforme parâmetros constantes no Anexo I da Portaria nº 24/2005-SEFAZ, relativamente ao Contribuinte acima indicado, bem como aos seus sócios e demais empresas de cujo capital social aquele participe e da(s) sua(s) matriz e filiais, até a data e hora em epígrafe, constatamos a(s) ocorrências(s) adiante descrita(s).

Fica ressalvado o direito de a Fazenda Pública do Estado de Mato Grosso exigir valores relativos a tributos estaduais e seus acréscimos legais, mesmo lançados, bem como em razão de posterior lançamento ou apuração, ou decorrentes de inexatidão da informação prestada pelo contribuinte ou, ainda, do restabelecimento da exigibilidade do crédito tributário, inclusive quando objeto de NAI e/ou acordo de parcelamento ou suspensão.

OBS. A presente Certidão não alcança débitos fiscais já encaminhados para inscrição em Dívida Ativa, de competência da Procuradoria Geral do Estado, nem o cumprimento de obrigações principais ou acessórias, cujo controle ainda não esteja informatizado ou integrado ao sistema da CNDI/SEFAZ.

A autenticidade desta Certidão deverá ser confirmada via Internet: www.sefaz.mt.gov.br

Certidão valida até: **07/09/2018.**

Fornecimento gratuito, salvo quando a impressão for efetuada por unidade fazendária, mediante requerimento do interessado.

Código de Autenticação : **22AU29727792227L**



Data: 09/08/2018 - 09:56:09

**CERTIDÃO POSITIVA COM EFEITOS DE CERTIDÃO NEGATIVA DE
DÉBITOS E OUTRAS IRREGULARIDADES FISCAIS - CPNDI Nº:
0023029009**



**CERTIDÃO REFERENTE A PENDÊNCIAS TRIBUTÁRIAS E NÃO TRIBUTÁRIAS
CONTROLADAS PELA SEFAZ/MT, PARA FINS DE RECEBIMENTO DA
ADMINISTRAÇÃO PÚBLICA**

Data de Emissão: **09/08/2018**

Hora de Emissão: **09:56:09**

RESSALVAS RELATIVAS A PARCELAMENTOS FISCAIS EM DIA E DÉBITOS SUSPENSOS

13.035.084-2 - GEOSOLO ENG PLANEJ E CONSULTORIA LTDA - Contribuinte com débito suspenso no Sistema de Conta Corrente Fiscal

13.356.954-3 - LGL ENGENHARIA E SANEAMENTO LTDA-SPE - Participação em empresa com débito suspenso no Sistema de Conta Corrente Fiscal

A autenticidade desta Certidão deverá ser confirmada via Internet: www.sefaz.mt.gov.br

Certidão valida até **07/09/2018**.

Fornecimento gratuito, salvo quando a impressão for efetuada por unidade fazendária, mediante requerimento do interessado

Código de Autenticidade : **22AU29727792227L**

Página 2 de 2

Retornar



CERTIDÃO NEGATIVA

Selo: SCEO/SINFRA
Fl. Nº: 56
Ass: R

Certifico que o requerente abaixo identificado não consta no rol de devedores inscritos em Dívida Ativa. Todavia fica ressalvado o Direito da Fazenda Pública do Estado de Mato Grosso inscrever e cobrar os direitos apurados após expedição da presente.

NOME
GEOSOLO ENGENHARIA, PLANEJAMENTO E CONSULTORIA LTDA

LOCALIZAÇÃO
ENDEREÇO: RUA GOVERNADOR JARI GOMES, nº 10
BAIRRO: BOA ESPERANÇA
MUNICÍPIO: Cuiabá UF: MT
CEP: 78.068-720

CNPJ
01.898.295/0001-28

SÓCIOS

CPF/CNPJ	NOME/RAZÃO SOCIAL
062.075.928-32	JOSE MURA JUNIOR
015.153.998-77	GISELE TURIBIO SCHUTZE MURA



Cuiabá, 19/06/2018

Responsável pela Expedição
Celcimar Joaquim de Jesus
Técnico PGE - Mat. 67476

Procurador(a) do Estado
Pec

OBSERVAÇÕES

- 1 - Esta certidão tem validade por apenas 90 (noventa) dias.
 - 2 - Qualquer rasura tornará nulo este documento.
 - 3 - Autenticador desta certidão: YKEF4GOMLANXISA309ZYPCB59VTIRV
- | N.º Proc. Órgão | N.º CDA | Tipo do Processo | Situação |
|-----------------|---------|------------------|----------|
|-----------------|---------|------------------|----------|



Prefeitura Municipal de Cuiabá
PROCURADORIA GERAL
PROCURADORIA FISCAL

Setor: SCEO/SIN-RA
Fl. Nº. 57
Ass.: R

CERTIDÃO NEGATIVA DE DÉBITOS GERAIS

NÚMERO DA CERTIDÃO 275014/2018	317748	PROCESSO	EXERCÍCIO GERAL
CONTRIBUINTE 262339	INSCRIÇÃO MUNICIPAL LANCAMENTOS DIVERSOS - 24250		
 09062018018982950001280010056527501469068118317748			
NOME GEOSOLO ENGENHARIA PLANEJAMENTO E CONSULTORIA LTDA			
CPF/CNPJ 01.898.295/0001-28	RG/INSCR. ESTADUAL		
ENDEREÇO Av. JARI GOMES, GOV, 10			
BAIRRO BOA ESPERANCA	FINALIDADE		

Certificamos que até a presente data não encontramos em nome do requerente, débitos de qualquer natureza, inclusive inscritos em dívida ativa da prefeitura municipal de Cuiabá. Fica ressalvado o direito de cobrança pela fazenda Municipal, a qualquer título, de dívidas que venham a ser apuradas de responsabilidade do contribuinte acima qualificado.

Cuiabá/MT, sábado, 09 de junho de 2018


Cezar Fabiano Martins de Campos
Procurador Fiscal do Município

Certidão válida até Cuiabá/MT, 07 de Setembro de 2018.

A Autenticidade da Certidão poderá ser confirmada em: <http://emissao.cuiaba.mt.gov.br/portal/>



PREFEITURA MUNICIPAL DE MIRASSOL D'OESTE - MT
SECRETARIA DE FAZENDA

ANTONIO TAVARES, 3310 - CENTRO - MIRASSOL D OESTE

CNPJ: 03.755.477/0001-75

Certidão Negativa



Código de Cadastro

000058616

Contribuinte

GEOSOLO ENGENHARIA PLANEJAMENTO E CONSTRUTORA LTDA

Logradouro

Bairro

Cidade

CUIABA

CPF/CNPJ

01.898.295/0001-28

Número Complemento

10

CEP

78068480

UF

MT



CERTIFICO, para os devidos fins, a pedido via internet, que revendo os assentamentos existentes nesta Seção, deles verifiquei constar que o Cadastro Municipal abaixo descrito, encontra-se quite com o Erário Municipal, até a presente data. **ATENÇÃO:** Fica ressalvado o direito da Fazenda Municipal exigir a qualquer tempo, créditos tributários que venham a ser apurados.

Emitida às 15:53:21 do dia 05/07/2018

Válida até 03/10/2018

Código de Controle da Certidão/Número 0B5E894FA8E10FDE

Certidão emitida gratuitamente.

Atenção qualquer rasura ou emenda invalidará este documento.



Prefeitura Municipal de Cuiabá
Secretaria Municipal de Fazenda
Fone: () - <http://www.cuiaba.mt.gov.br/>



Série do Documento
Nota Fiscal de Serviço
Eletrônica - NFS-e

Geosolo Engenharia Planejamento e Consultoria Ltda
Geosolo Engenharia Planejamento e Consultoria Ltda
Rua Governador Jari Gomes, 10 - Boa Esperança
CEP 78000-000 - Fone: (65)3627-6811 - Cuiabá - MT
Inscrição Municipal 25356 - CPF/CNPJ 01.898.295/0001-28

Fl. N°: 59
Ass: [assinatura]

Identificação da Nota Fiscal Eletrônica

Natureza da Operação Tributação fora do município	Data de Emissão da NFS-e 21/08/2018 15:45:33	Código de Verificação de Autenticidade 4F DB 91	Número da Nota Fiscal 893
Número do RPS	Série do RPS	Data de Emissão do RPS	
Consulte a autenticidade deste documento acessando o site: https://www.issnetonline.com.br/cuiaba/online/login/login.aspx			

Dados do Tomador de Serviços

CNPJ/CPF 03.507.415/0022-79	Inscrição Municipal 62557	Razão Social Mato Grosso Governo do Estado
Endereço Edgard Prado Arze, Eng	Número 0	Complemento BLOCO DVOP
CEP 78050-970	Cidade / UF Cuiabá / MT	Bairro Centro Político Administrativo
	Telefone	e-mail fransuise.17@hotmail.com

Local dos Serviços

Mirassol D'Oeste - Mato Grosso

Descrição dos Serviços

Referente a 41ª Medição Provisória dos Serviços de Restauração de Rodovia Pavimentada da Rodovia MT-175 Trecho Entr.BR-174 - Jauru, Sub-Trecho Entr.BR-174 - Araputanga - Lote 1
Conforme IC nº 222/2013/00/00-SETPU
Serviços executados no Município de Mirassol do Oeste-MT

CEI.: 51.221.18164/73

BANCO DO BRASIL
AGÊNCIA 1216-5
CONTA CORRENTE: 8136-1
CNPJ: 01.898.295/0001-28

Imposto Sobre Serviços de Qualquer Natureza-ISSQN

Atividade do Município 4211101 - (4211-1/01) Construção de rodovias e ferrovias	Alíquota 4,00	Item da LC116/2003 702	Cód. Nacional Atividade Econômica 4211101
Valor Total dos Serviços R\$ 93.997,56	Desconto Incondicionado R\$ 0,00	Deduções Base Cálculo R\$ 56.398,54	Base de Cálculo R\$ 37.599,02
	Total do ISSQN R\$ 1.503,96	ISSQN Retido Não	Desconto Condicionado R\$ 0,00

Retenções de Impostos

PIS R\$ 610,98	COFINS R\$ 2.819,92	INSS R\$ 1.033,97	IRRF R\$ 1.409,96	CSLL R\$ 939,97	Outras Retenções R\$ 0,00	ISSQN R\$ 0,00
--------------------------	-------------------------------	-----------------------------	-----------------------------	---------------------------	-------------------------------------	--------------------------


Valor Líquido da Nota Fiscal

R\$ 87.182,76

Informações Complementares

PROCON-MT, Av. Hist. R. Mend., 917, B. Araés, Ed. Eldorado Ex. Center, CEP 78008000-Cba/MT Fone: 151 e 65-3613-8500

Os Serviços descritos
nesta nota fiscal, foram
executados.



Eng. Antônio Carlos Tenuta

RNP N.º 121164774-9

Port. N.º ___/___/___ SINFRA



Prefeitura Municipal de Cuiabá
Secretaria Municipal de Fazenda
Fone: () - <http://www.cuiaba.mt.gov.br/>



Série do Documento
Nota Fiscal de Serviço
Eletrônica - NFS-e

Geosolo Engenharia Planejamento e Consultoria Ltda
Geosolo Engenharia Planejamento e Consultoria Ltda

Rua Governador Jari Gomes, 10 - Boa Esperança
CEP 78000-000 - Fone: (65)3627-6811 - Cuiabá - MT
Inscrição Municipal 25356 - CPF/CNPJ 01.898.295/0001-28

Gerador: SCEO/SINFRA
FL. Nº: 60
Ass: K

Identificação da Nota Fiscal Eletrônica

Natureza da Operação Tributação fora do município		Data de Emissão da NFS-e 21/08/2018 15:45:33	Código de Verificação de Autenticidade 4F DB 91	Número da Nota Fiscal 893
Número do RPS	Série do RPS	Data de Emissão do RPS		
Consulte a autenticidade deste documento acessando o site: https://www.issnetonline.com.br/cuiaba/online/login/login.aspx				

Dados do Tomador de Serviços

CNPJ/CPF 03.507.415/0022-79	Inscrição Municipal 62557	Razão Social Mato Grosso Governo do Estado		
Endereço Edgard Prado Arze, Eng		Número 0	Complemento BLOCO DVOP	Bairro Centro Político Administrativo
CEP 78050-970	Cidade / UF Cuiabá / MT	Telefone		e-mail fransuise.17@hotmail.com

Local dos Serviços

Mirassol D'Oeste - Mato Grosso

Descrição dos Serviços

Referente a 41ª Medição Provisória dos Serviços de Restauração de Rodovia Pavimentada da Rodovia MT-175
Trecho Entr.BR-174 - Jauru, Sub-Trecho Entr.BR-174 - Araputanga - Lote 1
Conforme IC nº 222/2013/00/00-SETPU
Serviços executados no Município de Mirassol do Oeste-MT

CEI.: 51.221.18164/73

BANCO DO BRASIL
AGÊNCIA 1216-5
CONTA CORRENTE: 8136-1
CNPJ: 01.898.295/0001-28

Imposto Sobre Serviços de Qualquer Natureza-ISSQN

Atividade do Município 4211101 - (4211-1/01) Construção de rodovias e ferrovias		Alíquota 4,00	Item da LC116/2003 702	Cód. Nacional Atividade Econômica 4211101		
Valor Total dos Serviços R\$ 93.997,56	Desconto Incondicionado R\$ 0,00	Deduções Base Cálculo R\$ 56.398,54	Base de Cálculo R\$ 37.599,02	Total do ISSQN R\$ 1.503,96	ISSQN Retido Não	Desconto Condicionado R\$ 0,00

Retenções de Impostos

PIS R\$ 610,98	COFINS R\$ 2.819,92	INSS R\$ 1.033,97	IRRF R\$ 1.409,96	CSLL R\$ 939,97	Outras Retenções R\$ 0,00	ISSQN R\$ 0,00
--------------------------	-------------------------------	-----------------------------	-----------------------------	---------------------------	-------------------------------------	--------------------------

Valor Líquido da Nota Fiscal

R\$ 87.182,76

Informações Complementares

PROCON-MT, Av. Hist. R. Mend., 917, B. Araés, Ed. Eldorado Ex. Center, CEP 78008000-Cba/MT Fone: 151 e 65-3613-8500

Os Serviços descritos
nesta nota fiscal, foram
executados.



Eng. Antônio Carlos Tenuta

RNP N.º 121164774-9

Port. N.º ____/____/____ SINFRA

SOLICITAÇÃO DE PAGAMENTO

REMETENTE	Secretaria Adjunta de Obras	Nº da Solicitação	554/2018
DESTINATÁRIO	Secretaria Adjunta de Administração Sistêmica - SAADS	Data	21/08/2018

Nome do credor	GEOSOLO ENG PLANEJ E CONSULTORIA LTDA
Processo nº	333948/2018
Contrato/Convênio	222/2013
Referência	41º Medição
Programa	PRÓ-CONCRETO

Código	Elemento	OBRAS E INSTALACOES
51-008	Subelemento	Rodovias pavimentadas

Valor do Contrato / Convênio	R\$	15.681.173,36
Pago até esta data	R\$	11.144.698,92
Saldo do Contrato / Convênio	R\$	4.536.474,44

Nota de Empenho	Fonte	CBA	Valor desta programação
18.000.311-5	151	3289 - PRÓ-CONCRETO	R\$ 93.997,56
			R\$ 93.997,56

Saldo atualizado do Contrato / Convênio	R\$	4.442.476,88
--	-----	--------------

Observações	Referente à execução dos serviços de Restauração de Rodovia Pavimentada, na rodovia MT-175/MT-248, trecho: Entrº Br-174 (Cacho) - Jauru.
--------------------	--



[Handwritten Signature]
André Pereira Rosa
 Superintendente Técnico III
 SINFRA/MT
 Superintendência de Controle da
 Execução de Obras - SUCEO

Autorizado:

[Handwritten Signature]
Engº Marcos Catalano Correa
 Secretário Adjunto de Obras
 SAOB/SINFRA/MT

À Superintendência de Orçamento, Finanças e Contabilidade

Em análise ao processo, autorizo lançamento no sistema FIPLAN, para cadastro da medição em status LIQUIDAÇÃO, e no momento oportuno serão atualizadas as certidões de regularidade fiscal da empresa para pagamento.

[Handwritten Signature]
Marciane Prevedello Curvo
 Secretária Adjunta de Administração Sistêmica
 SAADS/SINFRA/MT



ATESTADO DE CONFORMIDADE P/ EXECUÇÃO DE OBRAS E SERVIÇOS DE ENGENHARIA

Processo nº: 333948/2018 Contrato nº: 222/2013

Vigência: _____ Empresa Contratada: Geosolo

Resumo do Objeto: 41º medição Provisória

Legislação de regência: Lei nº 8.666/1993.

N.	REQUISITO	SIM	NÃO	N/A	FLS
01.	A nota fiscal foi atestada pelo fiscal ou pela comissão de fiscalização designada?	<input checked="" type="checkbox"/>	<input type="checkbox"/>	<input type="checkbox"/>	Reprova processo
02.	A respeito da cláusula contratual – DAS CONDIÇÕES DE PAGAMENTO, os documentos necessários foram juntados ao processo, como por exemplo: medição dos serviços, GFIP, comprovante de recolhimento do INSS, e etc.	<input checked="" type="checkbox"/>	<input type="checkbox"/>	<input type="checkbox"/>	Reprova processo
03.	O fiscal ou a comissão de fiscalização assinou a medição dos serviços?	<input checked="" type="checkbox"/>	<input type="checkbox"/>	<input type="checkbox"/>	Reprova processo
04.	No processo de medição/pagamento consta relatório fotográfico que demonstre a execução da obra ou serviço de engenharia?	<input checked="" type="checkbox"/>	<input type="checkbox"/>	<input type="checkbox"/>	Reprova processo
05.	Há comprovação e conferência pela fiscalização dos serviços executados?	<input checked="" type="checkbox"/>	<input type="checkbox"/>	<input type="checkbox"/>	Reprova processo
06.	Houve serviços apresentados na medição, porém não aprovados pela fiscalização?	<input type="checkbox"/>	<input checked="" type="checkbox"/>	<input type="checkbox"/>	
07.	Para a obra, existe contrato com empresa supervisora/Gerenciadora?	<input checked="" type="checkbox"/>	<input type="checkbox"/>	<input type="checkbox"/>	
08.	Se existe empresa supervisora/Gerenciadora, foi juntado relatório de supervisão dos serviços/obra?	<input type="checkbox"/>	<input checked="" type="checkbox"/>	<input type="checkbox"/>	
09.	Foi Apresentada Mídia Digital (CD/PENDRIVE) com as Fotos do Referido Relatório de Medição do contrato para ser registrado no Sistema Geo-Obras?	<input checked="" type="checkbox"/>	<input type="checkbox"/>	<input type="checkbox"/>	Reprova processo

Cuiabá, 28 de agosto de 2018.

Assinatura do responsável pelo preenchimento

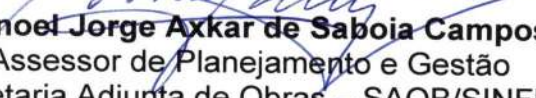
[Signature]
Silvio Pereira Rosa
Assessor Técnico III
SINFRA/MT

TRÂMITE DE PROCESSO

SAOB/SINFRA
Folha nº <u>63</u>
Ass <u>A</u>

PROTOCOLO Nº	333948
EXERCÍCIO	2018
PARTE INTERESSADA	GEOSOLO ENG PLANEJ E CONSULTORIA LTDA
CONTRATO	222/2013
ASSUNTO	MEDIÇÃO DE OBRAS
UNIDADE DE DESTINO	CGEO - COORDENADORIA DE GESTÃO DO GEO-OBAS
INFORMAÇÃO	ENCAMINHAMENTO DE PROCESSO PARA INSERÇÃO NO SISTEMA GEO-OBAS E POSTERIOR ENVIO À SAADS PARA AUTORIZAÇÃO DE LIQUIDAÇÃO E PAGAMENTO

Cuiabá, 28 de agosto de 2018.


Manoel Jorge Axkar de Saboia Campos
Assessor de Planejamento e Gestão
Secretaria Adjunta de Obras – SAOB/SINFRA



COORDENADORIA DE GEO-OBRAS CGEO <cgeo@sinfra.mt.gov.br>

CGEO/SINFRA

Folha nº

64

Ass.

F

CADASTRO IC 222-13

COORDENADORIA DE GEO-OBRAS CGEO <cgeo@sinfra.mt.gov.br>

30 de agosto de 2018 16:32

Para: MARCIANE PREVEDELLO CURVO <marcianecurvo@sinfra.mt.gov.br>, JANAINA CRISTINA DA SILVA <janainasilva@sinfra.mt.gov.br>, CGFO - Coordenadoria de Gestão Financeira das Obras <cgfo@sefaz.mt.gov.br>, saoc@sefaz.mt.gov.br, Jessica Carolina Borges Bastos <jessicabastos@sinfra.mt.gov.br>
Cco: Cristiano Carvalho de Andrade <cristianoandrade@sinfra.mt.gov.br>

Boa tarde,

Conforme acordado em Nota Técnica nº 0062/2015 – SATE/SEFAZ, estabelecida pela Portaria nº 051/GSF/SEFAZ/2015, na data 15/04/2015, que regulamenta os procedimentos de gestão financeira.

Enviamos abaixo informações e seus respectivos anexos, solicitando o cadastro do contrato seguinte:

CÓDIGO DO CREDOR: **2003.00078-3**NOME DO CREDOR: **Geosolo Eng Planej e Consultoria Ltda**CPF/CNPJ: **01.898.295/0001-28**IC: **222/2013 - 41ª Medição Provisória**SUBCONTA: **218**EMPENHO: **25101000118000311-5**PROCESSO: **333948/2018**

Att,

Fabio Yamamura Bueno

CGEO - Coordenadoria de Gestão do GEO-OBRAS

SINFRA - MT

(65) 3613-6718

**MT-175 Lote 1 - 41ª Medição.xlsx**

1617K



Total de Obras/Serviços: 1

Filtros: - Contrato Nº: 222 - Ano: 2013

Obra/Serviço

Contrato Nº/Ano-Obra: 222/2013-1 Valor Inicial: R\$ 11.707.378,84

Prazo de Execução Inicial (dias): 360

Modalidade: Concorrência Pública

Tipo de Contratação: Vinculada a uma Licitação

Tipo do Objeto: Obra

BEM PÚBLICO: Rodovia: MT-175/MT-248, Trecho: Entr BR-174 (Cacho) - Araputanga, Subtrecho: Entr BR-174 (Cacho) Araputanga

Código: 25089 Inclusão: 23/09/2013

Nº/Ano: 020/2013

Quantidade: 62,37 Unidade de Medida: km - Quilômetro

Permite registro fotográfico: Sim

Objeto: Restauração de rodovia pavimentada, divididos em dois lotes, sendo: LOTE 01: Rodovia MT-175 / MT-248, Trecho: Entº BR-174 (Cacho)- Jauru, Subtrecho: Entº BR-174 (Cacho) - Araputanga, extensão de 62,37 Km.

Contratada

Razão Social: GEOSOLO ENGENHARIA PLANEJAMENTO E CONSULTORIA LTDA

Endereço da Obra:

Endereço: Rodovia: MT-175 / MT-248

Bairro: Trecho: Entº BR - 174 (Cacho) - Araputanga Sub-Trecho: Entº BR - 174 (Cacho) - Araputanga

Cidade: ARAPUTANGA

CEP: 78.260-000

Inclusão: 18/09/2013

Dados Gerais:

Tipo de Serviço: Conservação

Tipo de Obra: Rodovia Pavimentada

Setor Beneficiário: Infra-estrutura e Transporte

Bem Público: Rodovia: MT-175/MT-248, Trecho: Entr BR-174 (Cacho) - Araputanga, Subtrecho: Entr BR-174 (Cacho) Araputanga

Origem de Recursos

Origem: Federal

Origem: Federal

Valor Estimado: R\$ 12.898.026,43

Valor Estimado: R\$ 12.065.989,37

Total Valor Estimado: R\$ 24.964.015,80

Nº/Ano do Convênio: 20-011-1/2012

Nº/Ano do Convênio: 20-010-3/2013

Órgão Concedente: BNDES-BANCO DO BRASIL

Órgão Concedente: BNDES-BANCO DO BRASIL

Inclusão: 11/06/2013

Inclusão: 11/06/2013

Localização

Latitude: S 15° 27' 36,76" Longitude: W 58° 21' 05,75"

Latitude: S 15° 49' 04,59" Longitude: W 58° 05' 14,58"

Descrição do ponto Geo-referenciado: Fim

Descrição do ponto Geo-referenciado: Início

Descrição do ponto Geo-referenciado: Início

Inclusão: 24/09/2013

Inclusão: 24/09/2013

Engenheiro de Fiscalização

Engenheiro: Air Montechi Vitorio

Documentos de Engenheiro Fiscalização

Tipo: ART do fiscal da Obra / Serviço

Vínculo Profissional/Administração: Servidor(a) Efetivo(a) Início Atividade: 05/08/2013

Nome: ART FISC 2.pdf

Descrição: ART FISC 2

Nome: ART FISC 1.pdf

Descrição: ART FISC 1

Inclusão: 24/09/2013

Inclusão: 24/09/2013

Inclusão: 24/09/2013

Inclusão: 24/09/2013



Engenheiro de Fiscalização**Documentos de Engenheiro Fiscalização**Nome: PORTARIA.pdf
Descrição: PORTARIA

Tamanho: 111.6 KB

Inclusão: 24/09/2013

Tipo: Portaria de nomeação do fiscal da Obra / Serviço

Engenheiro de Execução

Engenheiro: JOSE MUJRA JUNIOR

Documentos de Engenheiro ExecuçãoNome: ART CONT 2.pdf
Descrição: ART CONT 2
Nome: ART CONT 1.pdf
Descrição: ART CONT 1

Tamanho: 679.3 KB

Inclusão: 24/09/2013

Tipo: ART do responsável pela execução da Obra / Serviço

Tipo: ART do responsável pela execução da Obra / Serviço

Início Atividade: 05/08/2013

Inclusão: 24/09/2013

Situação da Obra/Serviço

Situação: Reiniciada

Publicação: Não houve publicação

Inclusão: 06/11/2014

Data Situação: 01/10/2014

Descrição:

Documentos da SituaçãoNome: O.R 222 2.013.pdf
Descrição: O.R

Tamanho: 137.1 KB

Inclusão: 06/11/2014

Tipo: Ordem de Reinício da Obra / Serviço

Data Situação: 30/05/2014

Descrição: O.P

Situação: Paralisada

Publicação: Diário Oficial do Estado

Inclusão: 06/11/2014

Documentos da SituaçãoNome: O.P.pdf
Descrição: O.P

Tamanho: 600.5 KB

Inclusão: 06/11/2014

Tipo: Ordem de Paralisação da Obra / Serviço

Data Situação: 05/08/2013

Descrição: OIS

Situação: Iniciada

Publicação: Diário Oficial do Estado

Inclusão: 24/09/2013

Documentos da SituaçãoNome: OIS.pdf
Descrição: OIS

Tamanho: 152.1 KB

Inclusão: 24/09/2013

Tipo: Ordem de Início de Execução da Obra / Serviço

Medição da Obra/Serviço

Nº Medição: MR / Vinc.: 58101 (Cód: 58103)

Data da Medição: 03/11/2014

Tipo de Medição: Medição de reajuste

Observação: 11º Medição Reajustamento

Valor: R\$ 26.923,91

Período: 01/10/2014 a 31/10/2014

Inclusão: 06/11/2014

Documentos da MediçãoNome: MT-175 Lote 1 - Reajustamento da 11ª Medição.xlsx
Descrição: 11º MEDIÇÃO DE REAJUSTAMENTO

Tamanho: 1.1 MB

Inclusão: 06/11/2014

Tipo: Medição de reajuste

Nº Medição: MR / Vinc.: 66219 (Cód: 66220)

Data da Medição: 03/11/2015

Tipo de Medição: Medição de reajuste

Observação: 17º Medição Reajustamento

Valor: R\$ 135.963,88

Período: 01/10/2015 a 31/10/2015

Inclusão: 25/11/2015

Documentos da MediçãoNome: MT-175 Lote 1 - Reajustamento 17ª Medição.xlsx
Descrição: Reajustamento 17º Medição Provisória

Tamanho: 1.2 MB

Inclusão: 25/11/2015

Tipo: Medição de reajuste

Nº Medição: MR / Vinc.: 63740 (Cód: 63761)

Data da Medição: 01/07/2015

Tipo de Medição: Medição de reajuste

Observação: 13º Medição Reajustamento

Valor: R\$ 80.235,22

Período: 01/06/2015 a 30/06/2015

Inclusão: 12/08/2015

Medição da Obra/Serviço**Documentos da Medição**

Tipo: Medição de reajuste

Nome: MT-175 Lote 1 - Reajustamento 13ª Medição.xlsx
Descrição: Reajustamento da 13ª medição

Tamanho: 1.1 MB

Inclusão: 12/08/2015

Nº Medição: MR / Vinc.: 54818 (Cód.: 54915)

Data da Medição: 12/05/2014

Tipo de Medição: Medição de reajuste
Observação: 9ª Medição Reajustamento

Valor: R\$ 17.038,05

Período: 01/04/2014 a 30/04/2014

Inclusão: 04/07/2014

Documentos da Medição

Tipo: Medição de reajuste

Nome: MT-175 Lote 1 - Reajustamento da 9ª Medição.xls
Descrição: 9ª medição de reajustamento

Tamanho: 2.1 MB

Inclusão: 04/07/2014

Nº Medição: MR / Vinc.: 64889 (Cód.: 64890)

Data da Medição: 01/09/2015

Tipo de Medição: Medição de reajuste
Observação: 15ª Medição Reajustamento

Valor: R\$ 30.771,65

Período: 01/08/2015 a 31/08/2015

Inclusão: 25/09/2015

Documentos da Medição

Tipo: Medição de reajuste

Nome: - Reajustamento 15ª Medição.xlsx
Descrição: Reajuste 15ª Medição Provisória

Tamanho: 1.2 MB

Inclusão: 25/09/2015

Nº Medição: MR / Vinc.: 66997 (Cód.: 66998)

Data da Medição: 01/12/2015

Tipo de Medição: Medição de reajuste
Observação: 18ª Medição Reajustamento

Valor: R\$ 229.151,93

Período: 01/11/2015 a 30/11/2015

Inclusão: 21/12/2015

Documentos da Medição

Tipo: Medição a preços iniciais

Nome: 18ª Medição reajustamento.xlsx
Descrição: 18ª Medição Reajustamento

Tamanho: 1.2 MB

Inclusão: 21/12/2015

Nº Medição: MR / Vinc.: 69024 (Cód.: 69025)

Data da Medição: 05/01/2016

Tipo de Medição: Medição de reajuste
Observação: 19ª Medição Reajustamento

Valor: R\$ 88.025,45

Período: 01/12/2015 a 31/12/2015

Inclusão: 22/03/2016

Documentos da Medição

Tipo: Medição de reajuste

Nome: 19ª Medição Reajuste.xlsx
Descrição: 19ª Medição Reajuste

Tamanho: 1.2 MB

Inclusão: 22/03/2016

Nº Medição: MR / Vinc.: 54817 (Cód.: 54914)

Data da Medição: 10/04/2014

Tipo de Medição: Medição de reajuste
Observação: 8ª Medição Reajustamento

Valor: R\$ 11.853,77

Período: 01/03/2014 a 31/03/2014

Inclusão: 04/07/2014

Documentos da Medição

Tipo: Medição de reajuste

Nome: MT-175 Lote 1 - Reajustamento da 8ª Medição.xls
Descrição: 8ª medição de reajustamento

Tamanho: 2.0 MB

Inclusão: 04/07/2014

Nº Medição: MR / Vinc.: 66217 (Cód.: 66218)

Data da Medição: 01/10/2015

Tipo de Medição: Medição de reajuste
Observação: 16ª Medição Reajustamento

Valor: R\$ 4.093,84

Período: 01/09/2015 a 30/09/2015

Inclusão: 25/11/2015

Documentos da Medição

Tipo: Medição de reajuste

Nome: MT-175 Lote 1 - Reajustamento 16ª Medição.xlsx
Descrição: Reajustamento 16ª Medição Provisória

Tamanho: 1.2 MB

Inclusão: 25/11/2015

Nº Medição: MR / Vinc.: 83503 (Cód.: 83504)

Data da Medição: 01/08/2017

Tipo de Medição: Medição de reajuste
Observação: 36ª Medição Reajustamento

Valor: R\$ 44.655,73

Período: 01/07/2017 a 31/07/2017

Inclusão: 01/11/2017

Documentos da Medição

Tipo: Medição de reajuste

Nome: MT-175 Lote 1 - Reajuste 36ª Medição.xlsx
Descrição:

Tamanho: 2.3 MB

Inclusão: 01/11/2017

Nº Medição: MR / Vinc.: 84857 (Cód.: 84858)

Data da Medição: 02/10/2017

Tipo de Medição: Medição de reajuste
Observação: 37ª Medição Reajustamento

Valor: R\$ 299.421,82

Período: 01/09/2017 a 30/09/2017

Inclusão: 21/12/2017



Medição da Obra/Serviço

Documentos da Medição

Tipo: Medição de reajuste

Nº Medição: MR / Vinc.: 64356 (Cód: 64357)

Data da Medição: 01/08/2015

Documentos da Medição

Tipo: Medição de reajuste

Nº Medição: MR / Vinc.: 53205 (Cód: 54304)

Data da Medição: 30/04/2014

Documentos da Medição

Tipo: Medição de reajuste

Nº Medição: MR / Vinc.: 63734 (Cód: 63735)

Data da Medição: 01/06/2015

Documentos da Medição

Tipo: Medição de reajuste

Nº Medição: MR / Vinc.: 50420 (Cód: 54302)

Data da Medição: 30/04/2014

Documentos da Medição

Tipo: Medição de reajuste

Nº Medição: MR / Vinc.: 53204 (Cód: 54303)

Data da Medição: 30/04/2014

Documentos da Medição

Tipo: Medição de reajuste

Nº Medição: MR / Vinc.: 53285 (Cód: 54307)

Data da Medição: 30/04/2014

Documentos da Medição

Tipo: Medição de reajuste

Nº Medição: MR / Vinc.: 54815 (Cód: 54913)

Data da Medição: 10/03/2014

Documentos da Medição

Tipo: Medição de reajuste

Nº Medição: MR / Vinc.: 54960 (Cód: 54961)

Data da Medição: 02/06/2014

Inclusão: 21/12/2017

Tamanho: 2.1 MB

Nome: 37º medição reaj.xlsx

Descrição:

Inclusão: 03/09/2015

Período: 01/07/2015 a 31/07/2015

Valor: R\$ 36.610,51

Tipo de Medição: Medição de reajuste

Observação: 14º Medição Reajustamento

Inclusão: 03/09/2015

Tamanho: 1.1 MB

Nome: MT-175 Lote 1 - Reajustamento 14º Medição.xlsx

Descrição: Reajuste 14º Medição Provisória

Inclusão: 09/06/2014

Período: 01/12/2013 a 31/12/2013

Valor: R\$ 13.506,32

Tipo de Medição: Medição de reajuste

Observação: 5º Medição Reajustamento

Inclusão: 09/06/2014

Tamanho: 2.2 MB

Nome: 5ª Medição - Reajustamento.xls

Descrição: 5º medição de reajustamento

Inclusão: 11/08/2015

Período: 05/05/2015 a 31/05/2015

Valor: R\$ 17.410,64

Tipo de Medição: Medição de reajuste

Observação: 12º Medição Reajustamento

Inclusão: 11/08/2015

Tamanho: 1.2 MB

Nome: MT-175 Lote 1 - Reajustamento 12º Medição.xlsx

Descrição: Reajustamento da 12ª medição provisória

Inclusão: 09/06/2014

Período: 01/10/2013 a 31/10/2013

Valor: R\$ 21.638,25

Tipo de Medição: Medição de reajuste

Observação: 3º Medição Reajustamento

Inclusão: 09/06/2014

Tamanho: 2.1 MB

Nome: 3ª Med - Reajustamento.xls

Descrição: 3º medição de reajustamento

Inclusão: 09/06/2014

Período: 01/11/2013 a 30/11/2013

Valor: R\$ 23.262,43

Tipo de Medição: Medição de reajuste

Observação: 4º Medição Reajustamento

Inclusão: 09/06/2014

Tamanho: 2.2 MB

Nome: 4ª Med - Reajustamento.xls

Descrição: 4º medição de reajustamento

Inclusão: 09/06/2014

Período: 01/01/2014 a 31/01/2014

Valor: R\$ 12.300,19

Tipo de Medição: Medição de reajuste

Observação: 6º Medição Reajustamento

Inclusão: 09/06/2014

Tamanho: 2.2 MB

Nome: 6ª Medição - Reajustamento.xls

Descrição: 6º medição de reajustamento

Inclusão: 04/07/2014

Período: 01/02/2014 a 28/02/2014

Valor: R\$ 10.121,87

Tipo de Medição: Medição de reajuste

Observação: 7º Medição Reajustamento

Inclusão: 04/07/2014

Tamanho: 2.0 MB

Nome: MT-175 Lote 1 - Reajustamento da 7ª Medição.xls

Descrição: 7º medição de reajustamento

Inclusão: 08/07/2014

Período: 01/05/2014 a 31/05/2014

Valor: R\$ 4.029,58

Tipo de Medição: Medição de reajuste

Observação: 10º Medição Reajustamento

Inclusão: 08/07/2014

Medição da Obra/Serviço**Documentos da Medição**

Tipo: Medição de reajuste

Nome: MT-175 Lote 1 - Reajustamento da 10ª Medição.xls
Descrição: Reajuste 10ª Medição Provisória

Tamanho: 2.1 MB

Inclusão: 08/07/2014

Nº Medição: MR / V/Inc.: 72451 (Cód: 72790)

Data da Medição: 01/06/2016

Tipo de Medição: Medição de reajuste
Observação: 24ª Medição Reajustamento

Valor: R\$ 15.507,10

Período: 01/05/2016 a 31/05/2016

Inclusão: 10/08/2016

Documentos da Medição

Tipo: Medição de reajuste

Nome: 24ª Medição Reajuste.xlsx
Descrição: 24ª Medição Reajuste

Tamanho: 2.5 MB

Inclusão: 29/11/2016

Nº Medição: MR / V/Inc.: 76129 (Cód: 76372)

Data da Medição: 04/10/2016

Tipo de Medição: Medição de reajuste
Observação: 28ª Medição Reajustamento

Valor: R\$ 167.167,90

Período: 01/09/2016 a 30/09/2016

Inclusão: 05/12/2016

Documentos da Medição

Tipo: Medição de reajuste

Nome: 28ª Medição Reajuste.xlsx
Descrição: 28ª Medição reajuste

Tamanho: 1.7 MB

Inclusão: 05/12/2016

Nº Medição: MR / V/Inc.: 76127 (Cód: 76371)

Data da Medição: 05/09/2016

Tipo de Medição: Medição de reajuste
Observação: 27ª Medição Reajustamento

Valor: R\$ 141.460,20

Período: 01/08/2016 a 31/08/2016

Inclusão: 05/12/2016

Documentos da Medição

Tipo: Medição de reajuste

Nome: 27ª Medição Reajuste.xlsx
Descrição: 27ª Medição reajuste

Tamanho: 1.2 MB

Inclusão: 05/12/2016

Nº Medição: MR / V/Inc.: 78734 (Cód: 78795)

Data da Medição: 01/11/2016

Tipo de Medição: Medição de reajuste
Observação: 29ª Medição Reajustamento

Valor: R\$ 252.619,73

Período: 01/10/2016 a 31/10/2016

Inclusão: 22/03/2017

Tipo: Medição de reajuste

Nome: 29ª Med Reajuste.xlsx
Descrição:

Tamanho: 1.2 MB

Inclusão: 22/03/2017

Nº Medição: MPI / 1 (Cód: 48647)

Data da Medição: 05/09/2013

Tipo de Medição: Medição a preços iniciais
Observação: 1ª Medição Provisória

Valor: R\$ 483.550,30

Período: 05/08/2013 a 31/08/2013

Inclusão: 24/09/2013

Documentos da Medição

Tipo: Medição a preços iniciais

Nome: 1ª Medição.xls
Descrição: 1ª Medição

Tamanho: 1.7 MB

Inclusão: 24/09/2013

Nº Medição: MPI / 2 (Cód: 49521)

Data da Medição: 07/10/2013

Tipo de Medição: Medição a preços iniciais
Observação: 2ª Medição Provisória

Valor: R\$ 570.955,70

Período: 01/09/2013 a 30/09/2013

Inclusão: 29/10/2013

Documentos da Medição

Tipo: Medição a preços iniciais

Nome: 2ª Medição.xls
Descrição: 2ª Medição Provisória

Tamanho: 2.0 MB

Inclusão: 29/10/2013

Nº Medição: MPI / 3 (Cód: 50420)

Data da Medição: 07/11/2013

Tipo de Medição: Medição a preços iniciais
Observação: 3ª Medição Provisória

Valor: R\$ 403.025,82

Período: 01/10/2013 a 31/10/2013

Inclusão: 10/12/2013

Documentos da Medição

Tipo: Medição a preços iniciais

Nome: MT-175 Lote 1 - 3ª Med.xls
Descrição: 3ª MEDIÇÃO

Tamanho: 2.1 MB

Inclusão: 11/12/2013

Nº Medição: MPI / 4 (Cód: 53204)

Data da Medição: 09/12/2013

Tipo de Medição: Medição a preços iniciais
Observação: 4ª Medição Provisória

Valor: R\$ 406.242,96

Período: 01/11/2013 a 30/11/2013

Inclusão: 06/05/2014



Medição da Obra/Serviço

Inclusão: 06/05/2014

Tamanho: 2.0 MB

Nome: MT-175 Lote 1 - 4ª Medição.xls
Descrição: 4ª Medição

Tipo: Medição a preços iniciais

Inclusão: 06/05/2014

Período: 01/12/2013 a 31/12/2013

Valor: R\$ 227.216,11

Tipo de Medição: Medição a preços iniciais
Observação: 5ª Medição Provisória

Nº Medição: MPI / 5 (Cód: 53205)

Data da Medição: 09/01/2014

Documentos da Medição

Inclusão: 06/05/2014

Tamanho: 2.0 MB

Nome: MT-175 Lote 1 - 5ª Medição.xls
Descrição: 5ª Medição

Tipo: Medição a preços iniciais

Inclusão: 07/05/2014

Período: 01/01/2014 a 31/01/2014

Valor: R\$ 205.135,78

Tipo de Medição: Medição a preços iniciais
Observação: 6ª Medição Provisória

Nº Medição: MPI / 6 (Cód: 53265)

Data da Medição: 10/02/2014

Documentos da Medição

Inclusão: 07/05/2014

Tamanho: 2.0 MB

Nome: MT-175 Lote 1 - 6ª Medição.xls
Descrição: 6ª Medição

Tipo: Medição a preços iniciais

Inclusão: 02/07/2014

Período: 01/02/2014 a 28/02/2014

Valor: R\$ 167.992,08

Tipo de Medição: Medição a preços iniciais
Observação: 7ª Medição Provisória

Nº Medição: MPI / 7 (Cód: 54815)

Data da Medição: 10/03/2014

Documentos da Medição

Inclusão: 02/07/2014

Tamanho: 2.0 MB

Nome: MT-175 Lote 1 - 7ª Medição.xls
Descrição: 7ª Medição

Tipo: Medição a preços iniciais

Inclusão: 02/07/2014

Período: 01/03/2014 a 31/03/2014

Valor: R\$ 200.901,16

Tipo de Medição: Medição a preços iniciais
Observação: 8ª Medição Provisória

Nº Medição: MPI / 8 (Cód: 54817)

Data da Medição: 10/04/2014

Documentos da Medição

Inclusão: 02/07/2014

Tamanho: 2.1 MB

Nome: MT-175 Lote 1 - 8ª Medição.xls
Descrição: 8ª Medição

Tipo: Medição a preços iniciais

Inclusão: 02/07/2014

Período: 01/04/2014 a 30/04/2014

Valor: R\$ 298.625,42

Tipo de Medição: Medição a preços iniciais
Observação: 9ª Medição Provisória

Nº Medição: MPI / 9 (Cód: 54818)

Data da Medição: 12/05/2014

Documentos da Medição

Inclusão: 02/07/2014

Tamanho: 2.0 MB

Nome: MT-175 Lote 1 - 9ª Medição.xls
Descrição: 9ª Medição

Tipo: Medição a preços iniciais

Inclusão: 08/07/2014

Período: 01/05/2014 a 31/05/2014

Valor: R\$ 53.727,81

Tipo de Medição: Medição a preços iniciais
Observação: 10ª Medição Provisória

Nº Medição: MPI / 10 (Cód: 54960)

Data da Medição: 02/06/2014

Documentos da Medição

Inclusão: 08/07/2014

Tamanho: 2.0 MB

Nome: MT-175 Lote 1 - 10ª Medição.xls
Descrição: 10ª Medição Provisória

Tipo: Medição a preços iniciais

Inclusão: 06/11/2014

Período: 01/10/2014 a 31/10/2014

Valor: R\$ 499.161,37

Tipo de Medição: Medição a preços iniciais
Observação: 11ª Medição Provisória

Nº Medição: MPI / 11 (Cód: 58101)

Data da Medição: 03/11/2014

Documentos da Medição

Inclusão: 06/11/2014

Tamanho: 2.0 MB

Nome: MT-175 Lote 1 - 11ª Medição.xls
Descrição: 11ª MEDIÇÃO

Tipo: Medição a preços iniciais

Inclusão: 11/08/2015

Período: 05/05/2015 a 31/05/2015

Valor: R\$ 169.149,68

Tipo de Medição: Medição a preços iniciais
Observação: 12ª Medição Provisória

Nº Medição: MPI / 12 (Cód: 63734)

Data da Medição: 01/06/2015

Medição da Obra/Serviço**Documentos da Medição**

Tipo: Medição a preços iniciais

Nome: MT-175 Lote 1 - 12ª Medição.xlsx
 Descrição: 12ª Medição Provisória
 Tamanho: 1,2 MB
 Inclusão: 11/08/2015

Nº Medição: MPI / 13 (Cód: 63740)

Data da Medição: 01/07/2015

Tipo de Medição: Medição a preços iniciais
 Observação: 13ª Medição Provisória

Valor: R\$ 847.098,30

Período: 01/06/2015 a 30/06/2015

Inclusão: 11/08/2015

Documentos da Medição

Tipo: Medição a preços iniciais

Nome: MT-175 Lote 1 - 13ª Medição.xlsx
 Descrição: 13ª Medição provisória
 Tamanho: 1,1 MB
 Inclusão: 11/08/2015

Nº Medição: MPI / 14 (Cód: 64356)

Data da Medição: 01/08/2015

Tipo de Medição: Medição a preços iniciais
 Observação: 14ª Medição Provisória

Valor: R\$ 358.138,91

Período: 01/07/2015 a 31/07/2015

Inclusão: 03/09/2015

Documentos da Medição

Tipo: Medição a preços iniciais

Nome: MT-175 Lote 1 - 14ª Medição.xlsx
 Descrição: 14ª Medição Provisória
 Tamanho: 1,2 MB
 Inclusão: 03/09/2015

Nº Medição: MPI / 15 (Cód: 64889)

Data da Medição: 01/09/2015

Tipo de Medição: Medição a preços iniciais
 Observação: 15ª Medição Provisória

Valor: R\$ 321.430,58

Período: 01/08/2015 a 31/08/2015

Inclusão: 25/09/2015

Documentos da Medição

Tipo: Medição a preços iniciais

Nome: 15ª MEDIÇÃO PROVISÓRIA IC 222-13.xlsx
 Descrição: 15ª Medição Provisória
 Tamanho: 1,2 MB
 Inclusão: 25/09/2015

Nº Medição: MPI / 16 (Cód: 66217)

Data da Medição: 01/10/2015

Tipo de Medição: Medição a preços iniciais
 Observação: 16ª Medição Provisória

Valor: R\$ 36.037,36

Período: 01/09/2015 a 30/09/2015

Inclusão: 25/11/2015

Documentos da Medição

Tipo: Medição a preços iniciais

Nome: MT-175 Lote 1 - 16ª Medição.xlsx
 Descrição: 16ª Medição Provisória
 Tamanho: 1,4 MB
 Inclusão: 25/11/2015

Nº Medição: MPI / 17 (Cód: 66219)

Data da Medição: 03/11/2015

Tipo de Medição: Medição a preços iniciais
 Observação: 17ª Medição Provisória

Valor: R\$ 594.183,74

Período: 01/10/2015 a 31/10/2015

Inclusão: 25/11/2015

Documentos da Medição

Tipo: Medição a preços iniciais

Nome: MT-175 Lote 1 - 17ª Medição.xlsx
 Descrição: 17ª Medição Provisória
 Tamanho: 1,4 MB
 Inclusão: 25/11/2015

Nº Medição: MPI / 18 (Cód: 66997)

Data da Medição: 01/12/2015

Tipo de Medição: Medição a preços iniciais
 Observação: 18ª Medição Provisória

Valor: R\$ 1.204.611,11

Período: 01/11/2015 a 30/11/2015

Inclusão: 21/12/2015

Documentos da Medição

Tipo: Medição a preços iniciais

Nome: 18ª Medição.xlsx
 Descrição: 18ª Medição
 Tamanho: 1,5 MB
 Inclusão: 21/12/2015

Nº Medição: MPI / 19 (Cód: 69024)

Data da Medição: 05/01/2016

Tipo de Medição: Medição a preços iniciais
 Observação: 19ª Medição Revisora

Valor: R\$ 640.313,93

Período: 01/12/2015 a 31/12/2015

Inclusão: 22/03/2016

Documentos da Medição

Tipo: Medição a preços iniciais

Nome: 19ª Medição Revisora.xlsx
 Descrição: 19ª Medição
 Tamanho: 1,1 MB
 Inclusão: 22/03/2016

Nº Medição: MPI / 20 (Cód: 72274)

Data da Medição: 01/02/2016

Tipo de Medição: Medição a preços iniciais
 Observação: 20ª Medição Provisória

Valor: R\$ 0,00

Período: 01/01/2016 a 31/01/2016

Inclusão: 25/07/2016



Medição da Obra/Serviço**Documentos da Medição**

Tipo: Medição a preços iniciais

Inclusão: 25/07/2016

Tamanho: 1.1 MB

Nome: MT-175 Lote 1 - 20ª Medição.xlsx
Descrição: 20ª Medição

Período: 01/02/2016 a 29/02/2016

Inclusão: 25/07/2016

Valor: R\$ 0,00

Tipo de Medição: Medição a preços iniciais
Observação: 21ª Medição Provisória**Nº Medição: MPI / 21 (Cód: 72275)**

Data da Medição: 01/03/2016

Documentos da Medição

Tipo: Medição a preços iniciais

Nome: MT-175 Lote 1 - 21ª Medição.xlsx
Descrição: 21ª Medição Provisória

Tamanho: 1.2 MB

Inclusão: 25/07/2016

Valor: R\$ 0,00

Tipo de Medição: Medição a preços iniciais
Observação: 22ª Medição Provisória**Nº Medição: MPI / 22 (Cód: 72276)**

Data da Medição: 01/04/2016

Documentos da Medição

Tipo: Medição a preços iniciais

Nome: MT-175 Lote 1 - 22ª Medição.xlsx
Descrição: 22ª Medição

Tamanho: 1.2 MB

Inclusão: 25/07/2016

Valor: R\$ 0,00

Tipo de Medição: Medição a preços iniciais
Observação: 23ª Medição Provisória**Nº Medição: MPI / 23 (Cód: 72277)**

Data da Medição: 02/05/2016

Documentos da Medição

Tipo: Medição a preços iniciais

Nome: MT-175 Lote 1 - 23ª Medição.xlsx
Descrição: 23ª Medição

Tamanho: 1.2 MB

Inclusão: 25/07/2016

Valor: R\$ 106.358,76

Tipo de Medição: Medição a preços iniciais
Observação: 24ª Medição Provisória**Nº Medição: MPI / 24 (Cód: 72461)**

Data da Medição: 01/06/2016

Documentos da Medição

Tipo: Medição a preços iniciais

Nome: 24ª Medição.xlsx
Descrição: 24ª Medição

Tamanho: 2.5 MB

Inclusão: 28/07/2016

Valor: R\$ 0,00

Tipo de Medição: Medição a preços iniciais
Observação: 25ª Medição Provisória**Nº Medição: MPI / 25 (Cód: 76124)**

Data da Medição: 04/07/2016

Documentos da Medição

Tipo: Medição a preços iniciais

Nome: 25ª Medição.xlsx
Descrição: 25ª Medição

Tamanho: 2.5 MB

Inclusão: 29/11/2016

Valor: R\$ 0,00

Tipo de Medição: Medição a preços iniciais
Observação: 26ª Medição Provisória**Nº Medição: MPI / 26 (Cód: 76126)**

Data da Medição: 01/08/2016

Documentos da Medição

Tipo: Medição a preços iniciais

Nome: 26ª Medição.xls
Descrição: 26ª Medição

Tamanho: 3.1 MB

Inclusão: 29/11/2016

Valor: R\$ 688.320,46

Tipo de Medição: Medição a preços iniciais
Observação: 27ª Medição Provisória**Nº Medição: MPI / 27 (Cód: 76127)**

Data da Medição: 05/09/2016

Documentos da Medição

Tipo: Medição a preços iniciais

Nome: 27ª Medição.xlsx
Descrição: 27ª Medição

Tamanho: 2.7 MB

Inclusão: 29/11/2016

Valor: R\$ 434.990,86

Tipo de Medição: Medição a preços iniciais
Observação: 28ª Medição Provisória**Nº Medição: MPI / 28 (Cód: 76129)**

Data da Medição: 04/10/2016

Medição da Obra/Serviço**Documentos da Medição**

Tipo: Medição a preços iniciais

Nome: 28ª Medição.xlsx
Descrição: 28ª Medição

Inclusão: 29/11/2016

Tamanho: 1.7 MB

Nº Medição: MPI / 29 (Cód.: 78734)

Data da Medição: 01/11/2016

Tipo de Medição: Medição a preços iniciais
Observação: 29ª Medição Provisória

Valor: R\$ 644.184,75

Período: 01/10/2016 a 31/10/2016

Inclusão: 22/03/2017

Documentos da Medição

Tipo: Medição a preços iniciais

Nome: 29ª Med.xlsx
Descrição:

Inclusão: 22/03/2017

Tamanho: 1.2 MB

Nº Medição: MPI / 30 (Cód.: 83497)

Data da Medição: 02/02/2017

Tipo de Medição: Medição a preços iniciais
Observação: 30ª Medição Provisória

Valor: R\$ 0,00

Período: 01/11/2016 a 31/01/2017

Inclusão: 01/11/2017

Documentos da Medição

Tipo: Medição a preços iniciais

Nome: MT-175 Lote 1 - 30ª Medição OK.xlsx
Descrição:

Inclusão: 01/11/2017

Tamanho: 2.5 MB

Nº Medição: MPI / 31 (Cód.: 83498)

Data da Medição: 01/03/2017

Tipo de Medição: Medição a preços iniciais
Observação: 31ª Medição Provisória

Valor: R\$ 0,00

Período: 01/02/2017 a 28/02/2017

Inclusão: 01/11/2017

Documentos da Medição

Tipo: Medição a preços iniciais

Nome: 31ª Medição MT-175 - ZERO.xlsx
Descrição:

Inclusão: 01/11/2017

Tamanho: 4.0 MB

Nº Medição: MPI / 32 (Cód.: 83499)

Data da Medição: 03/04/2017

Tipo de Medição: Medição a preços iniciais
Observação: 32ª Medição Provisória

Valor: R\$ 0,00

Período: 01/03/2017 a 31/03/2017

Inclusão: 01/11/2017

Documentos da Medição

Tipo: Medição a preços iniciais

Nome: 33ª Medição MT-175 - ZERO.xlsx
Descrição:

Inclusão: 01/11/2017

Tamanho: 4.0 MB

Nº Medição: MPI / 33 (Cód.: 83500)

Data da Medição: 01/05/2017

Tipo de Medição: Medição a preços iniciais
Observação: 33ª Medição Provisória

Valor: R\$ 0,00

Período: 01/04/2017 a 30/04/2017

Inclusão: 01/11/2017

Documentos da Medição

Tipo: Medição a preços iniciais

Nome: 33ª Medição MT-175 - ZERO.xlsx
Descrição:

Inclusão: 01/11/2017

Tamanho: 4.0 MB

Nº Medição: MPI / 34 (Cód.: 83501)

Data da Medição: 01/06/2017

Tipo de Medição: Medição a preços iniciais
Observação: 34ª Medição Provisória

Valor: R\$ 0,00

Período: 01/05/2017 a 31/05/2017

Inclusão: 01/11/2017

Documentos da Medição

Tipo: Medição a preços iniciais

Nome: 34ª Medição MT-175 - ZERO.xlsx
Descrição:

Inclusão: 01/11/2017

Tamanho: 4.0 MB

Nº Medição: MPI / 35 (Cód.: 83502)

Data da Medição: 03/07/2017

Tipo de Medição: Medição a preços iniciais
Observação: 35ª Medição Provisória

Valor: R\$ 0,00

Período: 01/06/2017 a 30/06/2017

Inclusão: 01/11/2017

Documentos da Medição

Tipo: Medição a preços iniciais

Nome: MT-175 Lote 1 - 35ª ok.xlsx
Descrição:

Inclusão: 01/11/2017

Tamanho: 2.4 MB

Nº Medição: MPI / 36 (Cód.: 83503)

Data da Medição: 01/08/2017

Tipo de Medição: Medição a preços iniciais
Observação: 36ª Medição Provisória

Valor: R\$ 177.487,02

Período: 01/07/2017 a 31/07/2017

Inclusão: 01/11/2017



Medição da Obra/Serviço

Inclusão: 01/11/2017

Tamanho: 1.1 MB

Nome: 36º med.xlsx
Descrição:

Tipo: Medição a preços iniciais

Inclusão: 21/12/2017

Período: 01/09/2017 a 30/09/2017

Valor: R\$ 1.097.794,07

Tipo de Medição: Medição a preços iniciais
Observação: 37º Medição Provisória

Nº Medição: MPI / 37 (Cód: 84857)

Data da Medição: 02/10/2017

Documentos da Medição

Inclusão: 21/12/2017

Tamanho: 2.1 MB

Nome: 37º medição.xlsx
Descrição:

Tipo: Medição a preços iniciais

Inclusão: 18/07/2018

Período: 01/10/2017 a 31/10/2017

Valor: R\$ 29.927,31

Tipo de Medição: Medição a preços iniciais
Observação: 38º Medição Provisória

Nº Medição: MPI / 38 (Cód: 88972)

Data da Medição: 01/11/2017

Documentos da Medição

Inclusão: 18/07/2018

Tamanho: 2.1 MB

Nome: MT-175 Lote 1 - 38ª planilha.xlsx
Descrição:

Tipo: Medição a preços iniciais

Inclusão: 18/07/2018

Período: 01/11/2017 a 30/11/2017

Valor: R\$ 196.181,88

Tipo de Medição: Medição a preços iniciais
Observação: 39º Medição Provisória

Nº Medição: MPI / 39 (Cód: 88973)

Data da Medição: 01/12/2017

Documentos da Medição

Inclusão: 18/07/2018

Tamanho: 2.1 MB

Nome: MT-175 Lote 1 - 39ª planilha-Modificada Rev 1.xlsx
Descrição:

Tipo: Medição a preços iniciais

Inclusão: 18/07/2018

Período: 01/12/2017 a 31/12/2017

Valor: R\$ 101.956,73

Tipo de Medição: Medição a preços iniciais
Observação: 40º Medição Provisória

Nº Medição: MPI / 40 (Cód: 88976)

Data da Medição: 03/01/2018

Documentos da Medição

Inclusão: 18/07/2018

Tamanho: 1.7 MB

Nome: 40º med.xlsx
Descrição:

Tipo: Medição a preços iniciais

Inclusão: 30/06/2018

Período: 01/01/2018 a 30/06/2018

Valor: R\$ 93.997,56

Tipo de Medição: Medição a preços iniciais
Observação: 41º Medição Provisória

Nº Medição: MPI / 41 (Cód: 90160)

Data da Medição: 02/07/2018

Documentos da Medição

Inclusão: 30/08/2018

Tamanho: 1.7 MB

Nome: MT-175 Lote 1 - 41ª Medição.xlsx
Descrição:

Tipo: Medição a preços iniciais

Aditivo da Obra/Serviço

Nº/Ano:	Prazo Ex. Aditado (dias):	Srv. Acrescidos:	Srv. Decrescidos:	Valor Aditado:	Inclusão:
Nº/Ano: 07/2018	360	R\$ 0,00	R\$ 0,00	R\$ 0,00	05/04/2018
Nº/Ano: 06/2017	0	R\$ 0,00	R\$ 367.099,17	-R\$ 367.099,17	21/08/2017
Nº/Ano: 05/2017	421	R\$ 0,00	R\$ 0,00	R\$ 0,00	06/04/2017
Nº/Ano: 04/2016	178	R\$ 0,00	R\$ 0,00	R\$ 0,00	05/07/2016
Nº/Ano: 03/2015	0	R\$ 2.918.335,05	R\$ 0,00	R\$ 2.918.335,05	01/12/2015
Nº/Ano: 02/2015	341	R\$ 0,00	R\$ 0,00	R\$ 0,00	01/12/2015
Nº/Ano: 01/2014	483	R\$ 0,00	R\$ 0,00	R\$ 0,00	14/07/2015

Resumo da Obra/Serviço

Valores da Obra/Serviço (R\$):

Valor Inicial:	R\$ 11.707.378,84	Valor Total Medido:	R\$ 11.238.697,52
Valor Total Adilado:	R\$ 2.551.235,88	Valor Total Material:	R\$ 0,00
Valor Final:	R\$ 14.258.614,72	Valor Total Máquina/Equipamentos:	R\$ 0,00
Valor Total Medido:	R\$ 11.238.697,52	Valor Total Executado:	R\$ 11.238.697,52
Valor Total Reajustes:	R\$ 1.703.769,97		

Prazos de Execução da Obra/Serviço (dias):

Prazo de Execução Inicial (dias):	360	Quantidade de Dias em Execução:	1728
Prazo Execução Total Adilado (dias):	1783	Quantidade de Dias Paralisada:	124
Prazo Execução Final (dias):	2143		



DESPACHO



À

Sr.ª Marciane Curvo.

Secretária Adjunta da Área Sistêmica.

Assunto: Medição inserida no GEO-OBRAS.

Encaminho o processo de medição de obras devidamente inserido no Sistema Geo-Obras, assim como o espelho do e-mail enviado a SEFAZ/MT para cadastro.

Atenciosamente,



Fabio Yamamura Bueno
Fabio Yamamura Bueno
COORDENADOR – GEO-OBRAS/SINFRA
SINFRA/MT



PREFEITURA MUNICIPAL DE MIRASSOL D'OESTE - MT
SECRETARIA DE FAZENDA
GUIA DE RECOLHIMENTO

VISTO

LINEJANES 31/08/2018

Código: 000058616
 Nome: GEOSOLO ENGENHARIA PLANEJAMENTO E
 CPF/CNPJ: 01898295000128 RG/Inscriçã 130350842
 Endereço: R: GOVERNADOR JARI GOMES, 10
 Bairro: BOA ESPERANCA CEP: 78068480
 Cidade: CUIABA -

ISS REF. A NF N° 893, SERVIÇOS PRESTADOS
 PARA MATO GROSSO GOVERNO DO ESTADO
 CNPJ: 03.507.415/0022-79.

SAADS/SINFRA
 Fls. 42
 Ass.: A

136	IMPOSTO SOBRE SERVIÇOS DE QUALQUER	1.503,96	0,00	0,00
Total:		1.503,96	0,00	0,00
ISSQN		1.503,96	0,00	0,00

Código de Baixa 2-419936-1-1	Vencimento 10/09/2018	Total de Parcelas 1	Valor da Parcelas 1.503,96	Número da Guia 1722 / 1722
---------------------------------	--------------------------	------------------------	-------------------------------	-------------------------------

Autenticação Mecânica no Verso

VIA Contribuinte



PREFEITURA MUNICIPAL DE MIRASSOL D'OESTE - MT
SECRETARIA DE FAZENDA
GUIA DE RECOLHIMENTO

VISTO

LINEJANES 31/08/2018

Código: 000058616
 Nome: GEOSOLO ENGENHARIA PLANEJAMENTO E
 CPF/CNPJ: 01898295000128 RG/Inscriçã 130350842
 Endereço: R: GOVERNADOR JARI GOMES, 10
 Bairro: BOA ESPERANCA CEP: 78068480
 Cidade: CUIABA -

ISS REF. A NF N° 893, SERVIÇOS PRESTADOS
 PARA MATO GROSSO GOVERNO DO ESTADO
 CNPJ: 03.507.415/0022-79.

Código	Descrição	Valor	Acréscimo	Desconto até o Vencimento
136	IMPOSTO SOBRE SERVIÇOS DE QUALQUER	1.503,96	0,00	0,00
Total:		1.503,96	0,00	0,00
ISSQN		1.503,96	0,00	0,00

Código de Baixa 2-419936-1-1	Vencimento 10/09/2018	Total de Parcelas 1	Valor da Parcelas 1.503,96	Número da Guia 1722 / 1722
---------------------------------	--------------------------	------------------------	-------------------------------	-------------------------------

Autenticação Mecânica no Verso

VIA PROTOCOLO



237-2

PREFEITURA MUNICIPAL DE
 MIRASSOL D'OESTE - MT

Vencimento
10/09/2018

Agência/Código do Cedente
5574-3/0003609-9

Nosso Número
09/20000795551-2

(=) Valor do Documento
1.503,96

(-) Desconto/Abatimento

(-) Outras Deduções

(+) Mora/Multa

(+) Outros Acréscimos

(=) Valor Cobrado

Cód. da Dívida
419936

Parcela
1

Carteira
000058616

Sacado
GEOSOLO ENGENHARIA
 PLANEJAMENTO E

RECIBO DO SACADO



237-2 23795.57404 92000.079555 51000.360902 1 76430000150396

Local de Pagamento
PAGAVEL PREFERENCIALMENTE NA REDE BRADESCO OU BRADESCO

Cedente
PREFEITURA MUNICIPAL DE MIRASSOL D'OESTE - MT - CNPJ:

Data do Documento
31/08/2018

Número do Documento
2-419936-1-1

Espécie
RC

Carteira
09

Acerto
N

Data de Processamento
08/31/2018

Quantidade X Valor
1.503,96

(=) Valor do Documento
1.503,96

(-) Desconto/Abatimento

(-) Outras Deduções

(+) Mora/Multa

(+) Outros Acréscimos

(=) Valor Cobrado

Instruções - Texto de Responsabilidade do Cedente
NÃO RECEBER APÓS O VENCIMENTO

CPF/CNPJ: 01898295000128 - Sacado: 000058616 - GEOSOLO ENGENHARIA PLANEJAM
 Endereço: R: GOVERNADOR JARI GOMES, 10 CEP:78068480
 Bairro: BOA ESPERANCA Cidade:CUIABA-
 Sacador/Avalista



FICHA DE COMPENSAÇÃO
 AUTENTICAÇÃO NO VERSO

PROC N°: _____ 333948/2018 _____

FLS.: 73 _____ - _____ - _____

DATA.: 31 _____ / 08 _____ / 2018 _____

À
SUOF,

Em atenção ao documento que inaugura o presente processo, encaminho os autos para pagamento, considerando comprovação de regularidade fiscal da Empresa.

CERTIDÕES

Prefeitura Cuiabá ✓	- folha 57
Prefeitura Mirassol D' Oeste	- folha 58
SEFAZ/MT	- folha 54/55
PGE ✓	- folha 56
Receita Federal ✓	- folha 53
FGTS ✓	- folha 52
Trabalhista ✓	- folha 50/51

VENCIMENTO



07/09/2018
03/10/2018
07/09/2018
19/09/2018
09/02/2019
07/09/2018
07/10/2018

ISSQN

Com relação ao comprovante de quitação do ISSQN, **AUTORIZO** a SINFRA pagar a guia **DAM gerada referente ao imposto de ISSQN** da nota fiscal **893**, evitando questionamento futuro e responsabilização desta Secretaria em relação a falta de prova de quitação do tributo municipal.

DAM Prefeitura Mirassol D'Oeste - folha 72 (Pgto será feito pela SINFRA) NF 893

Civil Marciane Prevedello Curvo
Secretaria Adjunta de Administração
SINFRA

SUOF/SINFRA	SUOF
Fis. 74	Fis. 74
Ass. 	Rub. 

Processo nº 333948/2018

Data: 03/09/2018

À COFIN

Encaminhamos o presente, para providências de liquidação e pagamento.



Jefferson Marcos Delgado da Silva

Superintendência de Orçamento, Finanças e Contabilidade.

SUOF/SAADS/SINFRA

75
30
30
30

RETENÇÕES / PROCESSO		333948/2018
Número da Nota Fiscal/DANFE		893-
Valor da Nota Fiscal		R\$ 93.997,56
Emissão Nota Fiscal		21/08/2018
Credor		GEOSOLO ENG. PLANEJ. E CONSULTORIA LTDA
Cálculo do Imposto de Renda		
Valor Tributável		93.997,56
Percentual		1,50%
Valor da Retenção		R\$ 1.409,96
Cálculo do ISS / CUIABÁ		
Valor Tributável (Base de Cálculo)		
Percentual		5,00%
Valor da Retenção		R\$ 0,00
Cálculo do ISS , VARZEA GRANDE		
Valor Tributável (Base de Cálculo)		
Percentual		5,00%
Valor da Retenção		R\$ 0,00
Cálculo do INSS		
Valor Tributável		9.399,75
Percentual		11,00%
Valor da Retenção		R\$ 1.033,97
Valor líquido da NF-E		R\$ 91.553,62 (3)
C-MT		
	05/09/2018	<i>[Assinatura]</i>



PODER JUDICIÁRIO
JUSTIÇA DO TRABALHO

**CERTIDÃO POSITIVA DE DÉBITOS TRABALHISTAS
COM EFEITO DE NEGATIVA**

Nome: GEOSOLO ENGENHARIA PLANEJAMENTO E CONSULTORIA LTDA
(MATRIZ E FILIAIS) CNPJ: 01.898.295/0001-28
Certidão nº: 160056500/2018
Expedição: 09/10/2018, às 16:10:01
Validade: 06/04/2019 - 180 (cento e oitenta) dias, contados da data de sua expedição.

Certifica-se que **GEOSOLO ENGENHARIA PLANEJAMENTO E CONSULTORIA LTDA (MATRIZ E FILIAIS)**, inscrito(a) no CNPJ sob o nº **01.898.295/0001-28**, CONSTA do Banco Nacional de Devedores Trabalhistas em face do inadimplemento de obrigações estabelecidas no(s) processo(s) abaixo, com débito garantido ou exigibilidade suspensa:

- 0000259-08.2012.5.23.0002 - TRT 23ª Região *
- 0001272-85.2016.5.23.0007 - TRT 23ª Região **
- 0137800-70.2009.5.23.0008 - TRT 23ª Região *
- 0000141-48.2011.5.23.0008 - TRT 23ª Região *
- 0154500-55.2008.5.23.0009 - TRT 23ª Região *

* Débito garantido por depósito, bloqueio de numerário ou penhora de bens suficientes.

** Débito com exigibilidade suspensa.

Total de processos: 5.

Certidão emitida com base no art. 642-A da Consolidação das Leis do Trabalho, acrescentado pela Lei nº 12.440, de 7 de julho de 2011, e na Resolução Administrativa nº 1470/2011 do Tribunal Superior do Trabalho, de 24 de agosto de 2011.

Os dados constantes desta Certidão são de responsabilidade dos Tribunais do Trabalho e estão atualizados até 2 (dois) dias anteriores à data da sua expedição.

No caso de pessoa jurídica, a Certidão atesta a empresa em relação a todos os seus estabelecimentos, agências ou filiais.

A aceitação desta certidão condiciona-se à verificação de sua autenticidade no portal do Tribunal Superior do Trabalho na Internet (<http://www.tst.jus.br>).

Certidão emitida gratuitamente.

INFORMAÇÃO IMPORTANTE



PODER JUDICIÁRIO
JUSTIÇA DO TRABALHO



A Certidão Positiva de Débitos Trabalhistas, com os mesmos efeitos da negativa (art. 642-A, § 2º, da Consolidação das Leis do Trabalho), atesta a existência de registro do CPF ou do CNPJ da pessoa sobre quem versa a certidão no Banco Nacional de Devedores Trabalhistas, cujos débitos estejam com exigibilidade suspensa ou garantidos por depósito, bloqueio de numerário ou penhora de bens suficientes.



MINISTÉRIO DA FAZENDA
Secretaria da Receita Federal do Brasil
Procuradoria-Geral da Fazenda Nacional

COFIN/SINFRA
Fls. 70
Ass. SA

**CERTIDÃO POSITIVA COM EFEITOS DE NEGATIVA DE DÉBITOS RELATIVOS AOS TRIBUTOS
FEDERAIS E À DÍVIDA ATIVA DA UNIÃO**

Nome: **GEOSOLO ENGENHARIA PLANEJAMENTO E CONSULTORIA LTDA**
CNPJ: **01.898.295/0001-28**

Ressalvado o direito de a Fazenda Nacional cobrar e inscrever quaisquer dívidas de responsabilidade do sujeito passivo acima identificado que vierem a ser apuradas, é certificado que:

1. constam débitos administrados pela Secretaria da Receita Federal do Brasil (RFB) com exigibilidade suspensa nos termos do art. 151 da Lei nº 5.172, de 25 de outubro de 1966 - Código Tributário Nacional (CTN), ou objeto de decisão judicial que determina sua desconsideração para fins de certificação da regularidade fiscal, ou ainda não vencidos; e
2. constam nos sistemas da Procuradoria-Geral da Fazenda Nacional (PGFN) débitos inscritos em Dívida Ativa da União (DAU) com exigibilidade suspensa nos termos do art. 151 do CTN, ou garantidos mediante bens ou direitos, ou com embargos da Fazenda Pública em processos de execução fiscal, ou objeto de decisão judicial que determina sua desconsideração para fins de certificação da regularidade fiscal.

Conforme disposto nos arts. 205 e 206 do CTN, este documento tem os mesmos efeitos da certidão negativa.

Esta certidão é válida para o estabelecimento matriz e suas filiais e, no caso de ente federativo, para todos os órgãos e fundos públicos da administração direta a ele vinculados. Refere-se à situação do sujeito passivo no âmbito da RFB e da PGFN e abrange inclusive as contribuições sociais previstas nas alíneas 'a' a 'd' do parágrafo único do art. 11 da Lei nº 8.212, de 24 de julho de 1991.

A aceitação desta certidão está condicionada à verificação de sua autenticidade na Internet, nos endereços <<http://rfb.gov.br>> ou <<http://www.pgfn.gov.br>>.

Certidão emitida gratuitamente com base na Portaria Conjunta RFB/PGFN nº 1.751, de 2/10/2014.
Emitida às 09:27:31 do dia 13/08/2018 <hora e data de Brasília>.

Válida até 09/02/2019.

Código de controle da certidão: **3D32.0FE2.5EFD.588C**

Qualquer rasura ou emenda invalidará este documento.

CAIXA
CAIXA ECONÔMICA FEDERAL

Certificado de Regularidade do FGTS - CRF

Inscrição: 01898295/0001-28
Razão Social: GEOSOLO ENGENHARIA PLANEJAMENTO E CONSULTORIA LTDA
Endereço: RUA GOVERNADOR JARI GOMES 10 / BOA ESPERANCA / CUIABA / MT / 78068-420

A Caixa Econômica Federal, no uso da atribuição que lhe confere o Art. 7, da Lei 8.036, de 11 de maio de 1990, certifica que, nesta data, a empresa acima identificada encontra-se em situação regular perante o Fundo de Garantia do Tempo de Serviço - FGTS.

O presente Certificado não servirá de prova contra cobrança de quaisquer débitos referentes a contribuições e/ou encargos devidos, decorrentes das obrigações com o FGTS.

Validade: 11/10/2018 a 09/11/2018

Certificação Número: 2018101116393230735090

Informação obtida em 11/10/2018, às 19:23:58.

A utilização deste Certificado para os fins previstos em Lei está condicionada à verificação de autenticidade no site da Caixa:
www.caixa.gov.br

95
R

CERTIDÃO NEGATIVA

Certifico que o requerente abaixo identificado não consta no rol de devedores inscritos em Dívida Ativa. Todavia fica ressalvado o Direito da Fazenda Pública do Estado de Mato Grosso inscrever e cobrar os direitos apurados após expedição da presente.

NOME

GEOSOLO ENGENHARIA, PLANEJAMENTO E CONSULTORIA LTDA

LOCALIZAÇÃO

ENDEREÇO: RUA GOVERNADOR JARI GOMES, nº 10
BAIRRO: BOA ESPERANÇA
MUNICÍPIO: Cuiabá UF: MT
CEP: 78.068-720

CNPJ

01.898.295/0001-28

SÓCIOS

CPF/CNPJ	NOME/RAZÃO SOCIAL
062.075.928-32	JOSE MURA JUNIOR
015.153.998-77	GISELE TURIBIO SCHUTZE MURA



Cuiabá, 14/09/2018

[assinatura]
Responsável pela Expedição

Divino Jardim

Assessor Técnico III - Mat. 103307

[assinatura]
Procurador(a) do Estado

Tenente Bodart Pessanha
Procurador do Estado

OBSERVAÇÕES

- 1 - Esta certidão tem validade por apenas 90 (noventa) dias.
- 2 - Qualquer rasura tornará nulo este documento.
- 3 - Autenticador desta certidão: 4NDOUBM4NBCAZJZLCS9JI73HXML5DV

N.º Proc. Órgão	N.º CDA	Tipo do Processo	Situação
-----------------	---------	------------------	----------



PREFEITURA MUNICIPAL DE CUIABÁ
PROCURADORIA GERAL
PROCURADORIA FISCAL

COFINSINRA
Fis 81
Ass. *[Signature]*

CERTIDÃO NEGATIVA DE DÉBITOS GERAIS

NÚMERO DA CERTIDÃO
286707/2018

331351

PROCESSO

EXERCÍCIO

CONTRIBUINTE
262339

INSCRIÇÃO MUNICIPAL
LANÇAMENTOS DIVERSOS - 24250

GERAL



11092018018982950001280010056528670771455918331351

NOME

GEOSOLO ENGENHARIA PLANEJAMENTO E CONSULTORIA LTDA

CPF/CNPJ

01.898.295/0001-28

RG/INSCR. ESTADUAL

ENDEREÇO

Av. JARI GOMES, GOV, 10

BAIRRO

BOA ESPERANÇA

FINALIDADE

Certificamos que até a presente data não encontramos em nome do requerente, débitos de qualquer natureza, inclusive inscritos em dívida ativa da prefeitura municipal de Cuiabá. Fica ressalvado o direito de cobrança pela fazenda Municipal, a qualquer título, de dívidas que venham a ser apuradas de responsabilidade do contribuinte acima qualificado.

Cuiabá/MT, terça-feira, 11 de setembro de 2018

[Signature]
Cezar Fabrício Martins de Campos
Procurador Fiscal do Município

Certidão válida até Cuiabá/MT, 10 de Dezembro de 2018.

A Autenticidade da Certidão poderá ser confirmada em: <http://emissao.cuiaba.mt.gov.br/portal/>



AQS	AQUISIÇÃO DE BENS PATRIMONIAIS	25101.0001.18.000683-3
Data do Doctº: 12/09/2018		
Órgão: 25 - Secretaria de Estado de Infraestrutura e Logística		
Unidade Orçamentária: 25101 - SECRETARIA DE ESTADO DE INFRAESTRUTURA E LOGÍSTICA		
Unidade Gestora: 25101.0001 - Geral		
Nº PED: 25101.0001.18.000379-2	Nº EMP: 25101.0001.18.000311-5	Nº ELI: 25101.0001.18.001885-8
Nº Protocolo: 112501/2016	Nº NOBLIST: *** **	Nº DOTLIST: *** **
Tipo de Despesa: Obras e Serviços de Engenharia		
Dotação Orçamentária: 25101.0001.26.782.338.1289.0700.449000000.151.1.1		
Elemento de Despesa: 51 - OBRAS E INSTALACOES		

COMPOSIÇÃO DO VALOR DO BEM POR GRUPO DE PATRIMÔNIO

Grupo	Nome do Grupo de Patrimônio	Valor do Bem	Classificação do Bem
9.09	RESTAURAÇÃO DE RODOVIAS PAVIMENTADAS	93.997,56	Bens de Uso Comum do Povo

Tipo de Doctº Fiscal: Nota Fiscal Eletrônica	Nº do Doctº Fiscal: 893	Data de Emissão: 21/08/2018
Código do Credor: 2003.00078-3	Credor: Geosolo Eng Planej e Consultoria Ltda	
CPF/CNPJ: 01.898.295/0001-28	Município UF: Cáceres/MT	
Histórico: Processo 333948/2018, IC 222/2013, 41ª medição (conforme autorização de pagamento fls. nº 61), NF 893, no período de 01/01/2018 à 30/06/2018.		
Valor da Aquisição: *** 93.997,56	NOVENTA E TRÊS MIL E NOVECENTOS E NOVENTA E SETE REAIS E CINQUENTA E SEIS CENTAVOS *** **	
Observação: Situação - Aquisição de Bens Patrimoniais (AQS) normal		

**Estado de Mato Grosso**FIPLAN - Sistema Integrado de Planejamento, Contabilidade e Finanças
SECRETARIA ADJUNTA DO TESOURO ESTADUAL - SATE/SEFAZCOFINS/INFRA
Fis 83
Ass. DA

LIQ		LIQUIDAÇÃO		25101.0001.18.002414-1	
Nº EMP: 25101.0001.18.000311-5			Data do Doctº: 26/10/2018		
Nº PED: 25101.0001.18.000379-2			Data de pagamento: 26/10/2018		
Nº CAD:		Nº NOBLIST:		Nº DOTLIST:	
Órgão: 25 Secretaria de Estado de Infraestrutura e Logística					
Unidade Orçamentária: 25101 SECRETARIA DE ESTADO DE INFRAESTRUTURA E LOGÍSTICA					
Unidade Gestora: 25101.0001 Geral					
Data de Liberação: *** ** *		Liberador de Pagamento: *** ** *			
Liquidação Escritural: Não		Regularização: Não		Dotação Orçamentária: 25101.0001.26.782.338.1289.0700.449000000.151.1.1	
Elemento de Despesa: 51 - OBRAS E INSTALACOES			Elemento - Exercícios Anteriores: *** ** *		
NEX: *** ** *					
Forma pagamento: Nota de Ordem Bancária (NOB)		Código Bancário: 03289.00000		Banco + Agência + C/C (débito Órgão): 001.3834.000000001042665-5	
Pagamento Disponibilidade RP: 001.3834.000000001042665-5			Valor Liquidação: *** 93.997,56		NOVENTA E TRÊS MIL E NOVECENTOS E NOVENTA E SETE REAIS E CINQUENTA E SEIS CENTAVOS *** ** * *** ** *
Histórico: Processo 333948/2018, IC 222/2013, 41ª medição, NFe 893, no período de 01/01 à 30/06/2018 - processo com penhora Processo nº 9921-77.2000.811.0041 código 17945 da 10ª Vara Cível de Cuiabá, Autor CONSTEPRO - 30% encima da Nf					
Código do credor: 2003.00078-3		Credor: Geosolo Eng Planej e Consultoria Ltda			
CPF/CNPJ: 01.898.295/0001-28		Município UF: Cáceres - MT		Nº Processo de Pagamento 112501/2016	
Forma de Recebimento: Crédito em conta corrente - Banco do Brasil					
Banco + Agência + C/C: 001.1216.000000000008136-1					

DADOS DA DIÁRIA

Nº OS: *** ** *		Data de Início da Viagem: *** ** *	
		Data de Retorno da Viagem: *** ** *	

CONTRATOS E CONVÊNIOS

Nº Contrato: 25101000000022213		Término da vigência: *** ** *	
Nº Convênio: *** ** *			

CONTROLE DO SALDO A LIQUIDAR

Valor total do empenho (R\$)	Saldo a liquidar (R\$)	Esta liquidação (R\$)	Saldo a liquidar atual (R\$)
*** 3.374.644,35	*** 93.997,56	*** 93.997,56	*** 0,00

CONTROLE DE SALDO EM LIQUIDAÇÃO

Valor total do empenho (R\$)	Saldo em liquidação (R\$)	Esta liquidação (R\$)	Saldo em liquidação atual (R\$)
*** 3.374.644,35	*** 93.997,56	*** 93.997,56	*** 0,00



LIQ	LIQUIDAÇÃO	25101.0001.18.002414-1
OBRIGAÇÕES FISCAIS - CONSIGNAÇÕES		
IRRF (RS): <i>OK</i> *** 1.409,96	ISS município (RS) <i>X</i> *** 1.503,96	Município: Mirassol D' Oeste
INSS (RS): <i>OK</i> *** 1.033,97	MTPREV (RS): *** 0,00	Outras consignações (RS): <i>OK</i> *** 27.014,90
Observações: Indicativo de Situação da LIQ:LIQ Normal		

Valor Líquido: *** 63.034,77 <i>OK</i>	SESSENTA E TRÊS MIL E TRINTA E QUATRO REAIS E SETENTA E SETE CENTAVOS *** *****
--	--

CLASSIFICAÇÃO DA DESPESA POR SUBELEMENTO		
Natureza Despesa	Descrição	Valor
4.4.90.51.51.006	Pavimentação de rodovias ruas praças e logradouros	*** 93.997,56
TOTAL DA LIQUIDAÇÃO:		*** 93.997,56
CONSIGNAÇÕES LÍQUIDAS POR CREDOR		
Código	Descrição	Valor
1992.00032-0	Tribunal de Justiça do Estado de Mato Grosso <i>OK</i>	*** 27.014,90
1995.00850-0	Instituto Nacional do Seguro Social <i>N</i>	*** 1.033,97
1995.05787-0	Prefeitura de Mirassol D'oeste <i>N</i>	*** 1.503,96
2001.00556-7	Tesouro do Estado/imposto de Renda/cf/88 Artº 157 <i>N</i>	*** 1.409,96
TOTAL LÍQUIDO DAS CONSIGNAÇÕES:		*** 30.962,79



Sistema de Certidão Negativa de Débito

Data: 24/10/2018 - 08:27:00

CERTIDÃO POSITIVA COM EFEITOS DE CERTIDÃO NEGATIVA DE DÉBITOS E OUTRAS IRREGULARIDADES FISCAIS - CPNDI Nº: 0023639722

CERTIDÃO REFERENTE A PENDÊNCIAS TRIBUTÁRIAS E NÃO TRIBUTÁRIAS CONTROLADAS PELA SEFAZ/MT, PARA FINS DE RECEBIMENTO DA ADMINISTRAÇÃO PÚBLICA

Data de emissão: **22/10/2018**

Hora de emissão: **17:40:56**

Certidão fornecida para: **13.035.084-2**

Nome: **GEOSOLO ENG PLANEJ E CONSULTORIA LTDA**

CERTIFICAMOS que, até a data e hora em epígrafe, conforme parâmetros constantes no Anexo I da Portaria nº 24/2005-SEFAZ, não consta, nas bases informatizadas e integradas ao sistema de processamento de dados da NDI, da Secretaria de Estado de Fazenda, pendência fiscal, em nome do Contribuinte acima indicado, bem como da(s) sua(s) matriz e filiais.

Fica ressalvado o direito de a Fazenda Pública do Estado de Mato Grosso exigir valores relativos a tributos estaduais e seus acréscimos legais, mesmo lançados, bem como em razão de posterior lançamento ou apuração ou decorrentes de inexatidão da informação prestada pelo contribuinte ou, ainda, do restabelecimento da exigibilidade do crédito tributário, inclusive quando objeto de NAI.

OBS. A presente Certidão não alcança débitos fiscais já encaminhados para inscrição em Dívida Ativa, de competência da Procuradoria Geral do Estado, nem o cumprimento de obrigações principais ou acessórias, cujo controle ainda não esteja informatizado ou integrado ao sistema da CNDI/SEFAZ.

A autenticidade desta Certidão deverá ser confirmada via Internet no endereço: www.sefaz.mt.gov.br

Certidão válida até: **20/11/2018**.

Fornecimento gratuito, salvo quando a impressão for efetuada por unidade fazendária, mediante requerimento do interessado.

Código de Autenticação : **1AB99L29MAMU272**

Página de 2

COFIN/SINFRA
Fls. 05
Ass. [Assinatura]

PREFEITURA MUNICIPAL DE MIRASSOL D'OESTE - MT
SECRETARIA DE FAZENDA
GUIA DE RECOLHIMENTO LINEJANES 22/10/2018

VISTO

Código: 000058616	ISS REF. A NF N° 893, SERVIÇOS PRESTADOS PARA MATO GROSSO GOVERNO DO ESTADO CNPJ: 03.507.415/0022-79.
Nome: GEOSOLO ENGENHARIA PLANEJAMENTO E	
CPF/CNPJ: 01898295000128 RG/Inscriçã 130350842	
Endereço: R: GOVERNADOR JARI GOMES, 10	
Bairro: BOA ESPERANCA CEP: 78068480	
Cidade: CUIABA -	

136	IMPOSTO SOBRE SERVIÇOS DE QUALQUER	1.503,96	0,00	0,00
ISSQN	Total:	1.503,96	0,00	0,00

Código de Baixa 2-419936-1-1	Vencimento 19/11/2018	Total de Parcelas 1	Valor da Parcelas 1.503,96	Número da Guia 1722 / 1722
------------------------------	-----------------------	---------------------	----------------------------	----------------------------

Autenticação Mecânica no Verso VIA CONTRIBUINTE

PREFEITURA MUNICIPAL DE MIRASSOL D'OESTE - MT
SECRETARIA DE FAZENDA
GUIA DE RECOLHIMENTO LINEJANES 22/10/2018

VISTO

Código: 000058616	ISS REF. A NF N° 893, SERVIÇOS PRESTADOS PARA MATO GROSSO GOVERNO DO ESTADO CNPJ: 03.507.415/0022-79.
Nome: GEOSOLO ENGENHARIA PLANEJAMENTO E	
CPF/CNPJ: 01898295000128 RG/Inscriçã 130350842	
Endereço: R: GOVERNADOR JARI GOMES, 10	
Bairro: BOA ESPERANCA CEP: 78068480	
Cidade: CUIABA -	

Código	Descrição	Valor	Acréscimo	Desconto até o Vencimento
136	IMPOSTO SOBRE SERVIÇOS DE QUALQUER	1.503,96	0,00	0,00
ISSQN	Total:	1.503,96	0,00	0,00

Código de Baixa 2-419936-1-1	Vencimento 19/11/2018	Total de Parcelas 1	Valor da Parcelas 1.503,96	Número da Guia 1722 / 1722
------------------------------	-----------------------	---------------------	----------------------------	----------------------------

Autenticação Mecânica no Verso VIA PROTOCOLO

Bradesco 237-2

PREFEITURA MUNICIPAL DE MIRASSOL D'OESTE - MT

Vencimento 19/11/2018

Agência/Código do Cedente 5574-3/0003609-9

Nosso Número 09/20000800893-2

(=) Valor do Documento 1.503,96

(-) Desconto/Abatimento

(-) Outras Deduções

(-) Mora/Multa

(-) Outros Acréscimos

(=) Valor Cobrado

Cód da Dívida 419936 Parcela 1

Cadastro 000058616

Sacado GEOSOLO ENGENHARIA PLANEJAMENTO E

RECIBO DO SACADO

Bradesco 237-2 23795.57404 92000.080082 93000.360904 1 77130000150396

Local de Pagamento **PAGAVEL PREFERENCIALMENTE NA REDE BRADESCO OU BRADESCO**

Vencimento 19/11/2018

Cedente **PREFEITURA MUNICIPAL DE MIRASSOL D'OESTE - MT - CNPJ:**

Agência/Código do Cedente 5574-3/0003609-9

Data do Documento 11/09/2018 Número do Documento 2-419936-1-1 Espécie **RC** Acerto **N** Data de Processamento 10/22/2018 Nosso Número 09/20000800893-2

Uso do Banco Carteira **09** Especie **REAL** Quantidade X Valor (=) Valor do Documento 1.503,96

Instruções - Texto de Responsabilidade do Cedente **NÃO RECEBER APÓS O VENCIMENTO**

(-) Desconto/Abatimento

(-) Outras Deduções

(-) Mora/Multa

(-) Outros Acréscimos

(=) Valor Cobrado

CPF/CNPJ: 01898295000128 - Sacado: 000058616 - GEOSOLO ENGENHARIA PLANEJAMENTO E
Endereço: R: GOVERNADOR JARI GOMES, 10 CEP: 78068480
Bairro: BOA ESPERANCA Cidade: CUIABA-
Sacador/Avalista



FICHA DE COMPENSAÇÃO AUTENTICAÇÃO VERSO



COORDENADORIA FINANCEIRA
CONFORMIDADE DOCUMENTAL PARA PAGAMENTO DE CONTRATOS

Protocolo:	333948/2018
Período Analisado:	41ª MEDIÇÃO REAJUSTAMENTO - I.C. Nº 222/2013
Credor:	GEOSOLO LTDA
Número do EMP:	25101.0001.18.000311-5
Nota Fiscal/Fatura:	893

Nº	FORMALIZAÇÃO DO PROCESSO	SIM	NÃO	Não se Aplica	OBSERVAÇÃO
1	Conferir as conformidades setoriais devendo estar todas assinadas e preenchidas corretamente (Check List). Em caso de OBRAS, verificar itens exigidos pelas Orientações Técnicas nº 064/2010 e 006/2014 (Check List de Engenharia)	X			Pag.62
2	O atesto no documento fiscal pelo servidor responsável ou fiscal de contrato.	X			Pag. 59
3	Elaboração do Termo Circunstanciado pelo Fiscal do Contrato contendo a origem, período, nº contrato, o objeto do pagamento, a importância a pagar e a quem se deve pagar, devidamente autorizada pelo Secretário(a) e adjunto da área demandante.	X			Pag. 61
4	Consta a ordem de fornecimento/serviços no processo de pagamento			X	
5	Em caso de aquisição de produtos (Elemento 30), consta AQS registrada pela Gerencia de Patrimonio?			X	

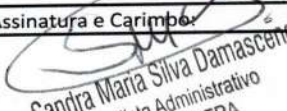
Verificar certidões exigidas no Decreto 8.199/06 (revogada alínea "b" do art. 1º, com fulcro no Decreto 8.426/06), ou conforme cláusula contratual do pagamento:

6	Prova de regularidade junta à SEFAZ da sede ou domicílio do credor;	X			Pag. 40 - 64 Venc.16/04/19
7	Prova de Regularidade junta à Dívida Ativa do Estado (PGE) da sede ou domicílio do credor;			X	
8	Certidão de Regularidade Fiscal - Pessoa Física/Jurídica - PGFN e RFB;	X			Pag. 53 - Venc. 09/02/19
9	Certidão de Regularidade do FGTS;	X			Pag. 79 - Venc. 09/11/18
10	Certidão Negativa de Débitos Municipais - Sede do Credor;	X			Pag. 81 - Venc.10/12/18
11	Certidão Negativa de Débitos Trabalhistas;	X			Pag. 76 - Vec. 06/04/19
12	Apresentação da folha de pagamento relativo aos funcionários executores das atividades estabelecida no Contrato, relativo a mês anterior da Medição. Conforme Inciso I, Art. 3º do Decreto 8.199/2006 - Art. 47 da IN 971/2009;	X			Pag.
13	Apresentação da GFIP, relativo aos funcionários executores das atividades estabelecida no Contrato, relativo a mês anterior da Medição. Art. 3 do Decreto 8.199/2006 - Art. 47 da IN 971/2009;		X		
14	Comprovação do recolhimento do FGTS, competência anterior a prestação do serviço;		X		
15	Comprovação do recolhimento do INSS, competência anterior a prestação do serviço;		X		
16	Há comprovação de entrega dos vales-transportes, caso couber, relativos aos funcionários executores das atividades estabelecidas no contrato, relativo ao mês anterior da medição. Art. 3 do Decreto 8.199/2006. (Se não houver solicitar comprovação da Contratada);			X	
17	Diário de Obras - Conforme Orientação Técnica 007/2015 CGE/MT e Acórdão TCU 1731/2009 Plenário;		X		
18	Comprovação de Lançamento no Geo-Obras (TCE) - Conforme Resolução Normativa nº 006/2008/TCE.	X			Pag.65-70

20/11/2018



Neste processo deverá ser efetuada as seguintes retenções/tributação, conforme "Manual Técnico de Orientação Poder Executivo, bem como Leis/Decretos (INSS, ISSQN e IRRF).					
19	Imposto de Renda	X			R\$ 1.409,96
20	INSS	X			R\$ 1.033,97
21	ISSQN	X			R\$ 1.503,96
22	Comprovante de recolhimento do ISSQN nos municípios onde a SINFRA não é Substituto Tributário, com fulcro na Lei 10.162/2014.			X	
Observações					
23	O credor/contrato possui medida judicial quanto a não exigência de apresentação de certidões fiscais e trabalhistas? (se sim, informar nº do processo)			X	
24	Outras Observações. (Descrever abaixo)			X	
DATA: <u>07</u> / <u>11</u> / <u>2018</u> .					
Assinatura e Carimbo:					


Sandra Maria Silva Damasceno
Analista Administrativo
SUFC/SINFRA



333948/20

COFINSINFRA
 Fis 87
 Ass. S

NOB	NOTA DE ORDEM BANCÁRIA	25101.0001.18.006041-4
------------	-------------------------------	-------------------------------

Data de Emissão: 07/11/2018

Nº NOBLIST: _____ **Nº DOTLIST:** _____

Unidade Orçamentária:
 25101 - SECRETARIA DE ESTADO DE INFRAESTRUTURA E LOGÍSTICA

Unidade Gestora:
 0001 - Geral

Código Bancário: 03289.00000	Banco + Agência + C/C: 001.3834.000000001042665-5	Regularização: Não	Nº NEX : ***
--	---	------------------------------	------------------------

SOLICITAMOS AO Banco do Brasil S/A CREDITAR AO(S) FAVORECIDO(S) ABAIXO RELACIONADO(S), LEVANDO A DÉBITO DA CONTA Nº 001.3834.000000001042665-5 .

Código do Credor: 2003.00078-3

Credor: Geosolo Eng Planej e Consultoria Ltda

CPF/CNPJ: 01.898.295/0001-28 **Município UF:** Cáceres MT

Nº EMP: 25101.0001.18.000311-5 **Fonte de Recurso:** 151

Nº Processo de Pagamento: 112501/2016 **Tipo de OB:**
 32-CRED.BB C/Float

NOB/Fatura Fato 54: Não

Banco + Agência + C/C: 001.1216.000000000008136-1	Valor da Operação (RS): *** 63.034,77	Valor por Extenso: SESENTA E TRÊS MIL E TRINTA E QUATRO REAIS E SETENTA E SETE CENTAVOS ***** ***** *****
--	---	---

Os processos acima relacionados foram regularmente liquidados e encontra-se em condição de pagamento.

Bruna Moraes Rodrigues
 Coordenadora Financeira

 Responsável pela Execução Financeira

AUTORIZO O PAGAMENTO

Marciane Prevedello Curvo
 006900 - Marciane Prevedello Curvo
 ORDENADOR DE DESPESA

Observações:
 Situação da NOB: Nota de Ordem Bancária (NOB) Normal
 Indicativo de Transmissão: Documento eletrônico do Banco do Brasil

DETALHAMENTOS FISCAIS DA LIQUIDAÇÃO				
Tipo de Documento	Nº do Documento	Data do Documento	Data de Atesto	Valor (RS)
TOTAL DE DOCUMENTOS FISCAIS:				*** 0,00



TRIBUNAL DE JUSTIÇA DO ESTADO DO MATO GROSSO
GUIA DE DEPÓSITO JUDICIAL VIA BOLETO DE COBRANÇA

Autor: **CONSTEPRO CONSULTORIA TECNICA**

Réu: **GEOSOLO ENGENHARIA PLANEJAMENT**

Cuiabá Cível - DÉCIMA VARA CÍVEL

Processo: **99217720008110041 - ID 08124000007612241**

Guia com núm. Conta Judicial disponível no dia seguinte ao

pgto em www.bb.com.br>Governo>Judiciario>Guia Dep. Judicial

Texto de Responsabilidade do Depositante: processo 333948201

9 NF 893

Recibo do Pagador

BANCO DO BRASIL | 001-9 | 00190.00009 02836.585006 72435.318174 6 77500002701490

Nome do Pagador/CPF/CNPJ/Endereço
ESTADO DE MATO GROSSO CNPJ: 03.507.415/0022-79
TRIBUNAL DE JUSTICA.MT - PROCESSO: 99217720008110041, Cuiabá Cível - DÉCIMA VARA CÍVEL

Sacador/Avalista

Nosso-Número 28365850072435318 | Nr Documento 81240000007612241 | Data de Vencimento 26/12/2018 | Valor do Documento 27.014,90 | (=) Valor Pago 27.014,90

Nome do Beneficiário/CPF/CNPJ/Endereço
BANCO DO BRASIL S/A

Agência/Código do Beneficiário
2234 / 99747159-X

Autenticação Mecânica

BANCO DO BRASIL | 001-9 | 00190.00009 02836.585006 72435.318174 6 77500002701490

Local de Pagamento
PAGÁVEL EM QUALQUER BANCO ATÉ O VENCIMENTO

Data de Vencimento
26/12/2018

Nome do Beneficiário/CPF/CNPJ
BANCO DO BRASIL S/A

Agência/Código do Beneficiário
2234 / 99747159-X

Data do Documento 26/10/2018 | Nr Documento 81240000007612241 | Espécie DOC ND | Aceite N | Data do Processamento 26/10/2018

Nosso-Número
28365850072435318

Uso do Banco 81240000007612241 | Carteira 17 | Espécie RS | Quantidade | xValor

(=) Valor do Documento
27.014,90

Informações de Responsabilidade do Beneficiário

GUIA DE DEP SITO JUDICIAL. ID Nr. 081240000007612241 Comprovante c/ n° Conta Judicial disponível no dia seguinte ao pgto, pelo site www.bb.com.br, opção S etor Público> Judiciário>Guia Dep.Jud.>Comprovante Pag.Dep

(-) Desconto/Abatimento

(+) Juros/Multa

(=) Valor Cobrado

27.014,90

Nome do Pagador/CPF/CNPJ/Endereço
ESTADO DE MATO GROSSO CNPJ: 03.507.415/0022-79
TRIBUNAL DE JUSTICA.MT - PROCESSO: 99217720008110041, Cuiabá Cível - DÉCIMA VARA CÍVEL

Sacador/Avalista

Código de Baixa
Autenticação Mecânica - Ficha de Compensação





NOB	NOTA DE ORDEM BANCÁRIA	25101.0001.18.005925-4
------------	-------------------------------	-------------------------------

Data de Emissão: 26/10/2018

Nº NOBLIST:

Nº DOTLIST:

Unidade Orçamentária:

25101 - SECRETARIA DE ESTADO DE INFRAESTRUTURA E LOGÍSTICA

Unidade Gestora:

0001 - Geral

Código Bancário:

03289.00000

Banco + Agência + C/C:

001.3834.000000001042665-5

Regularização:

Não

Nº NEX :

SOLICITAMOS AO Banco do Brasil S/A CREDITAR AO(S) FAVORECIDO(S) ABAIXO RELACIONADO(S), LEVANDO A DÉBITO DA CONTA Nº 001.3834.000000001042665-5 .

Código do Credor: 1992.00032-0

Credor: Tribunal de Justiça do Estado de Mato Grosso

CPF/CNPJ: 03.535.606/0001-10

Município UF: Cuiabá MT

Nº EMP: 25101.0001.18.000311-5

Fonte de Recurso: 151

Nº LIQ: 25101.0001.18.002414-1

Nº Processo de Pagamento: 112501/2016

Tipo de OB:

38-FAT C/ BARRA

NOB/Fatura Fato 54: Não

Banco + Agência + C/C:

Valor da Operação (R\$):

*** 27.014,90

Valor por Extenso:

VINTE E SETE MIL E
QUATORZE REAIS E
NOVENTA CENTAVOS ***

Os processos acima relacionados foram regularmente liquidados e encontra-se em condição de pagamento.

AUTORIZO O PAGAMENTO

Bruna Moraes Rodrigues
Coordenadora Financeira

Responsável pela Execução Financeira

006900 - Marciane Prevedello Curvo
ORDENADOR DE DESPESA

Observações:

Situação da NOB: Nota de Ordem Bancária (NOB) Normal

Indicativo de Transmissão: Documento eletrônico do Banco do Brasil

DETALHAMENTO DO PAGAMENTO DA FATURA - COBRANÇA

Tipo Fatura	Subtipo Fatura	Código de Barras / Código Identificador - CNPJ/CPF	Código do Tributo Federal	Data de Vencimento	
Com Código de Barras	Cobrança	00190000090283658500672435318174677500002701490	*** **	26/12/2018	
Valor Nominal (R\$):	27.014,90	Valor desconto / Abatimento (R\$):	0,00	Valor Mora / Juros (R\$):	0,00
Valor Total (R\$):	27.014,90	Valor Total por extenso:	vinte e sete mil e quatorze reais e noventa centavos		
AUTENTICAÇÃO BANCÁRIA		03089B684ED7E237			



DETALHAMENTOS FISCAIS DA LIQUIDAÇÃO

Tipo de Documento	Nº do Documento	Data do Documento	Data de Atesto	Valor (R\$)
TOTAL DE DOCUMENTOS FISCAIS:				*** 0,00



NOB	NOTA DE ORDEM BANCÁRIA	25101.0001.19.000069-8
------------	-------------------------------	-------------------------------

Data de Emissão: 18/02/2019

Nº NOBLIST:

Nº DOTLIST:

Unidade Orçamentária:

25101 - SECRETARIA DE ESTADO DE INFRAESTRUTURA E LOGÍSTICA

Unidade Gestora:

0001 - Geral

Código Bancário:

03289.00000

Banco + Agência + C/C:

001.3834.000000001042665-5

Regularização:

Não

Nº NEX :

SOLICITAMOS AO Banco do Brasil S/A CREDITAR AO(S) FAVORECIDO(S) ABAIXO RELACIONADO(S), LEVANDO A DÉBITO DA CONTA Nº 001.3834.000000001042665-5 .

Código do Credor: 2001.00556-7

Credor Principal: 2003.00078-3 - Geosolo Eng Planej e Consultoria Ltda

Credor: Tesouro do Estado/imposto de Renda/cf/88 Artº 157

CPF/CNPJ: 03.507.415/0005-78

Município UF: Cuiabá MT

Nº EMP: 25101.0001.18.000311-5

Fonte de Recurso: 151

Nº Q: 25101.0001.18.002414-1

Nº Processo de Orçamentário de Pagamento: 112501/2016

Nº Processo de Financeiro de Pagamento: **** **

Tipo de OB:

38-Pagamento de Fatura c/ Código de Barra

NOB/Fatura Fato 54: Não

Banco + Agência + C/C:

Valor da Operação (RS):

*** 1.409,96

Valor por Extenso:

UM MIL E QUATROCENTOS
E NOVE REAIS E NOVENTA
E SEIS CENTAVOS *** **

Os processos acima relacionados foram regularmente liquidados e encontra-se em condição de pagamento.

Bruna Moraes Rodrigues
Coordenadora Financeira

Responsável pela Execução Financeira

Autorizo o Pagamento

Marcelo de Oliveira e Silva

006900 - Marciane Prevedello Curvo

ORDERNADOR DE DESPESA

Pagamento liberado por senha eletrônica pelo Liberador de pagamento:004000 - Marciane Prevedello Curvo

Observações:

Situação da NOB: Nota de Ordem Bancária (NOB) Normal
Indicativo de Transmissão: Documento Eletrônico

DETALHAMENTO DO PAGAMENTO DA FATURA - CONVÊNIO

Tipo Fatura	Subtipo Fatura	Código de Barras / Código Identificador - CNPJ/CPF	Código do Tributo Federal	Data de Vencimento
Com Código de Barras	Convênio	858700000146099601232010903149377004096980923969	*** **	14/03/2019
Valor Total (R\$):		Valor Total por extenso:		
1.409,96		um mil e quatrocentos e nove reais e noventa e seis centavos		
AUTENTICAÇÃO BANCÁRIA		01501F1470321BF9		



DETALHAMENTOS FISCAIS DA LIQUIDAÇÃO

Tipo de Documento	Nº do Documento	Data do Documento	Data de Atesto	Valor (R\$)
TOTAL DE DOCUMENTOS FISCAIS:				*** 0,00

COFINS/SINFRA
Fls 91
Ass. SA

 GOVERNO DO ESTADO DE MATO GROSSO SECRETARIA DE ESTADO DE FAZENDA DOCUMENTO DE ARRECADAÇÃO - DAR MODELO 1 - AUT		03 - RESERVADO		04 - RESERVADO AO SELO FISCAL	
		Nº T.P.A.R.	SEQUÊNCIA		
01 - NOME DO CONTRIBUINTE GEOSOLO ENG PLANEJ E CONSULTORIA LTDA		05 - CNPJ OU CPF 01.898.295/0001-28		OBRIGATÓRIO O USO DO SELO FISCAL NA SAÍDA PARA OUTRA U.F. 14022019 141136	
02 - ENDEREÇO COMPLETO RUA GOVERNADOR JARI GOMES, 10 - BOA ESPERANCA. CUIABA/MT		06 - INSCRIÇÃO ESTADUAL 13.035.084-2			
07 - Nº DO SELO FISCAL		08 - Nº PARCELA		09 - NÚMERO DA N.A.I./RENAVAN	
10 - NOME DO MUNICÍPIO CUIABA	20 - CODG. MUNIC. 90000	21 - PERÍODO REF. 02/2019	22 - DATA VENCTO. 14/03/2019	23 - INF. COMPLEMENTARES 000/96.980.923-96	
24 - ESPECIFICAÇÃO DA RECEITA IRRF-PRESTAÇÃO SERVIÇO PESSOA JURIDICA		25 - CÓDIGO 9377		26 - VALOR 1.409,96	
32 - INFORMAÇÕES PREVISTAS EM INSTRUÇÕES PROCESSO 333948/2018, IC 222/2013, NF893 Senhor Contribuinte: O uso da receita de ICMS NORMAL não acoberta saída de mercadoria interestadual. Isenção TSE : DECISAO JUDICIAL/FIEMT NÃO RECEBER APÓS O VENCIMENTO.		CORREÇÃO MONETÁRIA		27 - VALOR 0,00	
		MULTA		28 - VALOR 0,00	
		JUROS		29 - VALOR 0,00	
		T.S.E.		30 - VALOR 0,00	
		TOTAL A RECOLHER		31 - VALOR 1.409,96	
33 - VALOR A RECOLHER POR EXTENSO HUM MIL E QUATROCENTOS E NOVE REAIS E NOVENTA E SEIS CENTAVOS		40 - AUTENTICAÇÃO MECANICA			

Modelo aprovada pela Portaria nº 085/2002

Via Arrecadação

8587000014-6 09960123201-0 90314937700-4 09698092396-9



 GOVERNO DO ESTADO DE MATO GROSSO SECRETARIA DE ESTADO DE FAZENDA DOCUMENTO DE ARRECADAÇÃO - DAR MODELO 1 - AUT		03 - RESERVADO		04 - RESERVADO AO SELO FISCAL	
		Nº T.P.A.R.	SEQUÊNCIA		
01 - NOME DO CONTRIBUINTE GEOSOLO ENG PLANEJ E CONSULTORIA LTDA		05 - CNPJ OU CPF 01.898.295/0001-28		OBRIGATÓRIO O USO DO SELO FISCAL NA SAÍDA PARA OUTRA U.F. 14022019 141136	
02 - ENDEREÇO COMPLETO RUA GOVERNADOR JARI GOMES, 10 - BOA ESPERANCA. CUIABA/MT		06 - INSCRIÇÃO ESTADUAL 13.035.084-2			
07 - Nº DO SELO FISCAL		08 - Nº PARCELA		09 - NÚMERO DA N.A.I./RENAVAN	
10 - NOME DO MUNICÍPIO CUIABA	20 - CODG. MUNIC. 90000	21 - PERÍODO REF. 02/2019	22 - DATA VENCTO. 14/03/2019	23 - INF. COMPLEMENTARES 000/96.980.923-96	
24 - ESPECIFICAÇÃO DA RECEITA IRRF-PRESTAÇÃO SERVIÇO PESSOA JURIDICA		25 - CÓDIGO 9377		26 - VALOR 1.409,96	
32 - INFORMAÇÕES PREVISTAS EM INSTRUÇÕES PROCESSO 333948/2018, IC 222/2013, NF893 Senhor Contribuinte: O uso da receita de ICMS NORMAL não acoberta saída de mercadoria interestadual. Isenção TSE : DECISAO JUDICIAL/FIEMT NÃO RECEBER APÓS O VENCIMENTO.		CORREÇÃO MONETÁRIA		27 - VALOR 0,00	
		MULTA		28 - VALOR 0,00	
		JUROS		29 - VALOR 0,00	
		T.S.E.		30 - VALOR 0,00	
		TOTAL A RECOLHER		31 - VALOR 1.409,96	
33 - VALOR A RECOLHER POR EXTENSO HUM MIL E QUATROCENTOS E NOVE REAIS E NOVENTA E SEIS CENTAVOS		40 - AUTENTICAÇÃO MECANICA			

Modelo aprovada pela Portaria nº 085/2002

Via Contribuinte

8587000014-6 09960123201-0 90314937700-4 09698092396-9





NOB	NOTA DE ORDEM BANCÁRIA	25101.0001.19.000070-1
------------	-------------------------------	-------------------------------

Data de Emissão: 18/02/2019

Nº NOBLIST: _____ **Nº DOTLIST:** _____

Unidade Orçamentária:
25101 - SECRETARIA DE ESTADO DE INFRAESTRUTURA E LOGÍSTICA

Unidade Gestora:
0001 - Geral

Código Bancário: 03289.00000	Banco + Agência + C/C: 001.3834.000000001042665-5	Regularização: Não	Nº NEX : ***
--	---	------------------------------	------------------------

SOLICITAMOS AO Banco do Brasil S/A CREDITAR AO(S) FAVORECIDO(S) ABAIXO RELACIONADO(S), LEVANDO A DÉBITO DA CONTA Nº 001.3834.000000001042665-5.

Código do Credor: 1995.00850-0	Credor Principal: 2003.00078-3 - Geosolo Eng Planej e Consultoria Ltda
Credor: Instituto Nacional do Seguro Social	Município UF: Brasília DF
CPF/CNPJ: 29.979.036/0001-40	Fonte de Recurso: 151
Nº EMP: 25101.0001.18.000311-5	Nº Processo de Orçamentário de Pagamento: 112501/2016
Nº EQ: 25101.0001.18.002414-1	Nº Processo de Financeiro de Pagamento: **** *

Tipo de OB:
39-Pagamento de Fatura s/ Código de Barra

NOB/Fatura Fato 54: Não

Banco + Agência + C/C:	Valor da Operação (RS): *** 1.033,97	Valor por Extenso: UM MIL E TRINTA E TRÊS REAIS E NOVENTA E SETE CENTAVOS *** **
-------------------------------	--	---

Os processos acima relacionados foram regularmente liquidados e encontra-se em condição de pagamento.

Bruna Moraes Rodrigues Geradora Financeira _____ Responsável pela Execução Financeira	AUTORIZO O PAGAMENTO Marcelo de Oliveira e Silva Secretário de Infraestrutura e Logística 006900 - Marciane Prevedello Curvo ORDERNADOR DE DESPESA Pagamento liberado por senha eletrônica pelo Liberador de pagamento:004000 - Marciane Prevedello Curvo
--	--

Observações:
 Situação da NOB: Nota de Ordem Bancária (NOB) Normal
 Indicativo de Transmissão: Documento Eletrônico

DETALHAMENTO DO PAGAMENTO DA FATURA - GPS (GUIA DA PREVIDÊNCIA SOCIAL).				
Tipo Fatura	Subtipo Fatura	Código de Barras / Código Identificador - CNPJ/CPF		Código da Receita do Tributo
Sem Código de Barras	GPS	01.898.295/0001-28		2640
Data do Pagamento	Mês/Ano Competência	Valor Previsto do Pagamento do INSS	Valor de Outras Entidades	Atualização Monetária:
18/02/2019	2/2019	1.033,97	0,00	0,00
Valor Total (RS):		Valor Total por extenso:		
1.033,97		um mil e trinta e três reais e noventa e sete ce		




AUTENTICAÇÃO BANCÁRIA	DB62F739E5A38520
------------------------------	------------------

DETALHAMENTOS FISCAIS DA LIQUIDAÇÃO

Tipo de Documento	Nº do Documento	Data do Documento	Data de Atesto	Valor (R\$)
TOTAL DE DOCUMENTOS FISCAIS:				*** 0,00




1ª Via - INSS - 2ª Via - CONTRIBUINTE

 PREVIDÊNCIA SOCIAL	MINISTÉRIO DA PREVIDÊNCIA SOCIAL - MPS INSTITUTO NACIONAL DO SEGURO SOCIAL - INSS SECRETARIA DA RECEITA PREVIDENCIÁRIA - SRP		3 - CÓDIGO DE PAGAMENTO	2640
	GUIA DA PREVIDÊNCIA SOCIAL - GPS		4 - COMPETÊNCIA	02/2019
			5 - IDENTIFICADOR	01.898.295/0001-28
1 - NOME OU RAZÃO SOCIAL / FONE / ENDEREÇO CNPJ 01.898.295/0001-28 GEOSOLO ENGENHARIA PLANEJAMENTO E CONSULTORIA LTDA R GOV JARI GOMES 10 DOM AQUINO CUIABA MT CEP 78015-285			6 - VALOR DO INSS	1.033,97
2 - VENCIMENTO (Uso exclusivo INSS)			7 -	
			8 -	
ATENÇÃO: É vedada a utilização de GPS para recolhimento de receita de valor inferior ao estipulado em resolução publicada pelo INSS. A receita que resultar valor inferior deverá ser adicionada à contribuição ou importância correspondente nos meses subsequentes, até que o total seja igual ou superior ao valor mínimo fixado.			9 - VALOR OUTRAS ENTIDADES	0,00
20/03/2019			10 - ATM/MULTA E JUROS	0,00
			11 - TOTAL	1.033,97
AUTENTICAÇÃO BANCÁRIA				

3<

1ª Via - INSS - 2ª Via - CONTRIBUINTE

 PREVIDÊNCIA SOCIAL	MINISTÉRIO DA PREVIDÊNCIA SOCIAL - MPS INSTITUTO NACIONAL DO SEGURO SOCIAL - INSS SECRETARIA DA RECEITA PREVIDENCIÁRIA - SRP		3 - CÓDIGO DE PAGAMENTO	2640
	GUIA DA PREVIDÊNCIA SOCIAL - GPS		4 - COMPETÊNCIA	02/2019
			5 - IDENTIFICADOR	01.898.295/0001-28
1 - NOME OU RAZÃO SOCIAL / FONE / ENDEREÇO CNPJ 01.898.295/0001-28 GEOSOLO ENGENHARIA PLANEJAMENTO E CONSULTORIA LTDA R GOV JARI GOMES 10 DOM AQUINO CUIABA MT CEP 78015-285			6 - VALOR DO INSS	1.033,97
2 - VENCIMENTO (Uso exclusivo INSS)			7 -	
			8 -	
ATENÇÃO: É vedada a utilização de GPS para recolhimento de receita de valor inferior ao estipulado em resolução publicada pelo INSS. A receita que resultar valor inferior deverá ser adicionada à contribuição ou importância correspondente nos meses subsequentes, até que o total seja igual ou superior ao valor mínimo fixado.			9 - VALOR OUTRAS ENTIDADES	0,00
20/03/2019			10 - ATM/MULTA E JUROS	0,00
			11 - TOTAL	1.033,97
AUTENTICAÇÃO BANCÁRIA				




PREFEITURA MUNICIPAL DE MIRASSOL D'OESTE - MT
SECRETARIA DE FAZENDA
GUIA DE RECOLHIMENTO

LINEJANES

08/07/2019

VISTO



Código: 000040066
 Nome: SECRETARIA DE ESTADO DE INFRAESTRUTURA E LOGÍSTICA
 CPF/CNPJ: 03507415002279 RG/Inscrição
 Endereço: RUA R J, 0 QUADRA 01 LOTE 05 SETOR A
 Bairro: CPA CEP: 78049906
 Cidade: CUIABÁ - MT

REF. A NF 893, SERVIÇOS PRESTADOS EM MIRASSOL D'OESTE

59	IMPOSTO SOBRE SERVIÇOS DE QUALQUER	1.503,96	0,00	0,00
ISS	Total:	1.503,96	0,00	0,00

Código de Baixa
2-441716-1-1

Vencimento
10/08/2019

Total de Parcelas
1

Valor da Parcelas
1.503,96

Número da Guia
3255 / 3266

Autenticação Mecânica no Verso

VIA Contribuinte



PREFEITURA MUNICIPAL DE MIRASSOL D'OESTE - MT
SECRETARIA DE FAZENDA
GUIA DE RECOLHIMENTO

LINEJANES

08/07/2019

VISTO

Código: 000040066
 Nome: SECRETARIA DE ESTADO DE INFRAESTRUTURA E LOGÍSTICA
 CPF/CNPJ: 03507415002279 RG/Inscrição
 Endereço: RUA R J, 0 QUADRA 01 LOTE 05 SETOR A
 Bairro: CPA CEP: 78049906
 Cidade: CUIABÁ - MT

REF. A NF 893, SERVIÇOS PRESTADOS EM MIRASSOL D'OESTE

Código	Descrição	Valor	Acréscimo	Desconto até o Vencimento
59	IMPOSTO SOBRE SERVIÇOS DE QUALQUER	1.503,96	0,00	0,00
ISS	Total:	1.503,96	0,00	0,00

Código de Baixa
2-441716-1-1

Vencimento
10/08/2019

Total de Parcelas
1

Valor da Parcelas
1.503,96

Número da Guia
3255 / 3266

Autenticação Mecânica no Verso

VIA PROTOCOLO

	237-2
PREFEITURA MUNICIPAL DE MIRASSOL D'OESTE - MT	
Vencimento 10/08/2019	
Agência/Código do Cedente 5574-3/0003609-9	
Nosso Número 09/20000881250-2	
(-) Valor do Documento 1.503,96	
(-) Desconto/Abatimento	
(-) Outras Deduções	
(+/-) Mora/Multa	
(+/-) Outros Acréscimos	
(-) Valor Cobrado	
Cód da Dívida 441716	Parcela 1
Cadastro 000040066	
Sacado SECRETARIA DE ESTADO DE INFRAESTRUTURA E LOGÍSTICA -	

	237-2	23795.57404	92000.088127	50000.360904	6	79770000150396
Local de Pagamento PAGAVEL PREFERENCIALMENTE NA REDE BRADESCO OU BRADESCO EXPRESS						
Vencimento 10/08/2019						
Cedente PREFEITURA MUNICIPAL DE MIRASSOL D'OESTE - MT - CNPJ: 03755477000175						
Agência/Código do Cedente 5574-3/0003609-9						
Data do Documento 08/07/2019	Número do Documento 2-441716-1-1	Especie RC	Acerto N	Data de Processamento 07/08/2019	Nosso Número 09/20000881250-2	
Uso do Banco		Conta 09	Especie REAL	Quantidade X Valor		(-) Valor do Documento 1.503,96
Instruções - Texto de Responsabilidade do Cedente NÃO RECEBER APÓS O VENCIMENTO						
(-) Desconto/Abatimento						
(-) Outras Deduções						
(+/-) Mora/Multa						
(+/-) Outros Acréscimos						
(-) Valor Cobrado						
CPF/CNPJ: 03507415002279 - Sacado: 000040066 - SECRETARIA DE ESTADO DE INFRAESTRUTURA E LOGÍSTICA -						
Endereço: RUA R J, 0 QUADRA 01 LOTE 05 SETOR A CEP: 78049906						
Bairro: CPA Cidade: CUIABÁ-MT						
Sacador/Avalista						



FICHA DE COMPENSAÇÃO AUTENTICAÇÃO NO VERSO



NOB	NOTA DE ORDEM BANCÁRIA	25101.0001.19.001969-0
------------	-------------------------------	-------------------------------

Data de Emissão: 08/07/2019

Nº NOBLIST:

Nº DOTLIST:

Unidade Orçamentária:

25101 - SECRETARIA DE ESTADO DE INFRAESTRUTURA E LOGÍSTICA

Unidade Gestora:

0001 - Geral

Código Bancário:

03289.00000

Banco + Agência + C/C:

001.3834.000000001042665-5

Regularização:

Não

Nº NEX :



SOLICITAMOS AO Banco do Brasil S/A CREDITAR AO(S) FAVORECIDO(S) ABAIXO RELACIONADO(S), LEVANDO A DÉBITO DA CONTA Nº 001.3834.000000001042665-5.

Código do Credor: 1995.05787-0

Credor Principal: 2003.00078-3 - Geosolo Eng Planej e Consultoria Ltda

Credor: Prefeitura de Mirassol D'oeste

CPF/CNPJ: 03.755.477/0001-75

Município UF: Mirassol D' Oeste MT

Nº IP: 25101.0001.18.000311-5

Fonte de Recurso: 151

Nº LIQ: 25101.0001.18.002414-1

Nº Processo de Orçamentário de Pagamento: 112501/2016

Nº Processo de Financeiro de Pagamento: **** **

Tipo de OB:

38-Pagamento de Fatura c/ Código de Barra

NOB/Fatura Fato 54: Não

Banco + Agência + C/C:	Valor da Operação (RS): *** 1.503,96	Valor por Extenso: UM MIL E QUINHENTOS E TRÊS REAIS E NOVENTA E SEIS CENTAVOS ***** ***** *****
-------------------------------	--	--

Os processos acima relacionados foram regularmente liquidados e encontra-se em condição de pagamento.

Bruna Moraes Rodrigues
Coordenadora Financeira

Responsável pela Execução Financeira

AUTORIZO O PAGAMENTO

Marcelo de Oliveira e Silva
Secretário de Infraestrutura e Logística

006900 - Marciane Prevedello Curvo

ORDERNADOR DE DESPESA

Pagamento liberado por senha eletrônica pelo Liberador de pagamento:004000 - Marciane Prevedello Curvo

Observações:

Situação da NOB: Nota de Ordem Bancária (NOB) Normal
Indicativo de Transmissão: Documento Eletrônico**DETALHAMENTO DO PAGAMENTO DA FATURA - COBRANÇA**

Tipo Fatura	Subtipo Fatura	Código de Barras / Código Identificador - CNPJ/CPF	Código do Tributo Federal	Data de Vencimento
Com Código de Barras	Cobrança	23795574049200008812750000360904679770000150396	****	10/08/2019
Valor Nominal (RS):	1.503,96	Valor desconto / Abatimento (RS):	0,00	Valor Mora / Juros (RS):
				0,00
Valor Total (RS):	1.503,96	Valor Total por extenso:	um mil e quinhentos e três reais e noventa e seis centavos	
AUTENTICAÇÃO BANCÁRIA	*****			



DETALHAMENTOS FISCAIS DA LIQUIDAÇÃO

Tipo de Documento	Nº do Documento	Data do Documento	Data de Atesto	Valor (R\$)
TOTAL DE DOCUMENTOS FISCAIS:				*** 0,00



Governo do Estado de Mato Grosso
SINFRA - Secretaria de Estado de Infraestrutura e Logística

COFIN

Fls: 96

Ass: M

TERMO DE CONFORMIDADE PARA ARQUIVO DE PROCESSO DE DESPESAS -
COFIN/SUFC/SAAS/SINFRA

VERIFICAÇÃO	SIM	NÃO	N/A
Os valores pagos estão de acordo com a programação de pagamento e o valor total das notas fiscais?	X		
Todos os documentos estão devidamente assinados?	X		
Os documentos estão anexados em ordem cronológica (Certidões, NLA, NOE, NEX, AQS, LIQ e NOB)?	X		
A NOB estornada está devidamente anexada ao processo? (FIP 005)			X
A NOB no processo foi transmitida e efetivada? (FIP 005)	X		
Foi confirmada a efetivação do pagamento pelo extrato da conta corrente bancária (Caixa Econômica Federal)?			X
A comprovação de quitação do ISSQN devido está anexada ao processo?	X		
O processo está corretamente paginado?	X		
A capa do processo está em boas condições para arquivo?	X		

* Os processos de pagamento de convênios com prefeituras e de associações deverão ser enviados para a CCONV.

Observações:

Declaro que as pendências acima assinaladas foram devidamente regularizadas e o processo pode ser despachado para arquivo.

Cuiabá - MT, 08 / 07 / 2019

Nome: Mara Lúcia

Assinatura: [Handwritten Signature]



Governo do Estado de Mato Grosso
SINFRA - Secretaria de Estado de Infraestrutura e Logística

COFIN

Fls: 97

Ass: M

Cuiabá 08 / 05 / 2019

DESPACHO

À CCONT

Encaminhamos o processo para arquivo com pagamento efetuado.

Bruna Moraes Rodrigues
Coordenadora Financeira
COFIN/SUFC/SAAS/SINFRA